


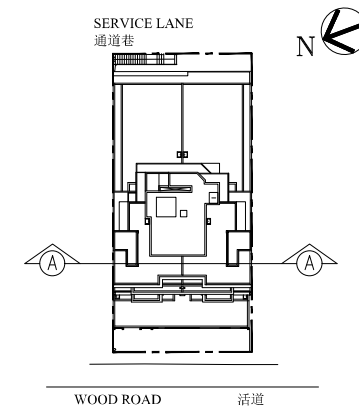
18 CROSS-SECTION PLAN OF BUILDING IN THE DEVELOPMENT

發展項目中的建築物的橫截面圖

CROSS-SECTION PLAN A-A
橫截面圖 A-A



Key Plan 指示圖



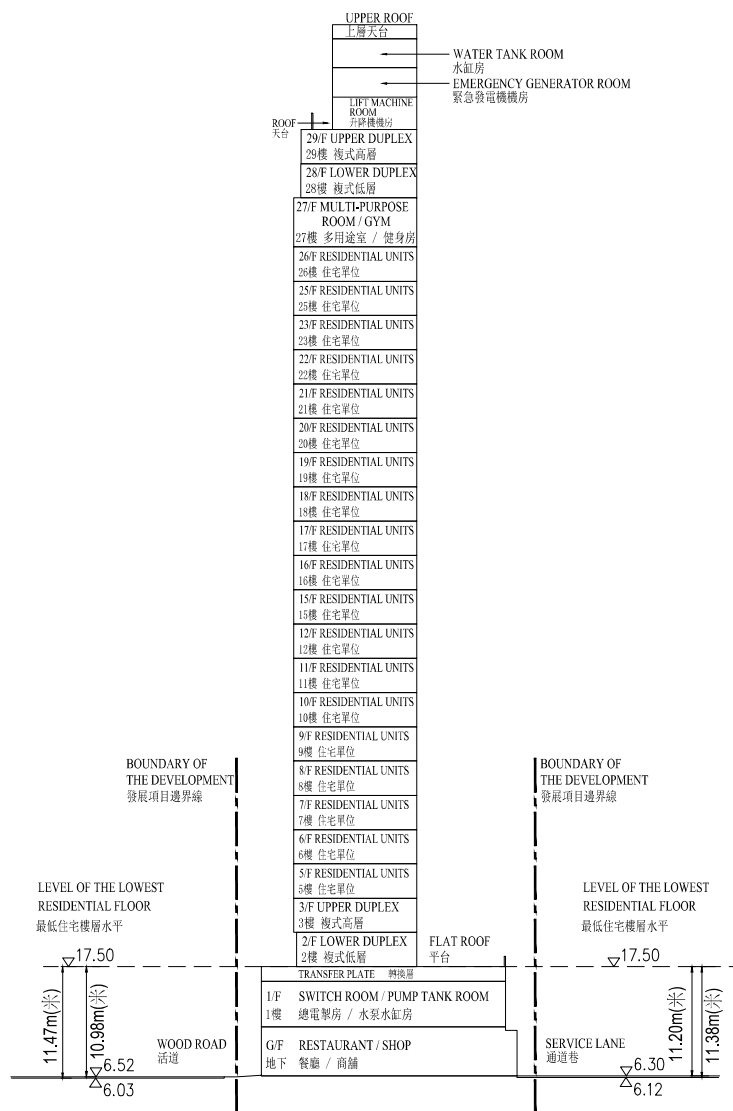
--- BOUNDARY OF THE DEVELOPMENT
發展項目邊界線

1. The level of lowest residential floor of the Development is 17.50 metres above Hong Kong Principal Datum.
發展項目之最低住宅樓層為香港主水平基準以上 17.50米。
2. ∇ Denotes height (in metre) above the Hong Kong Principal Datum.
∇代表香港主水平基準以上的高度(米)。
3. 4/F, 13/F, 14/F and 24/F are omitted.
不設4樓、13樓、14樓及24樓。

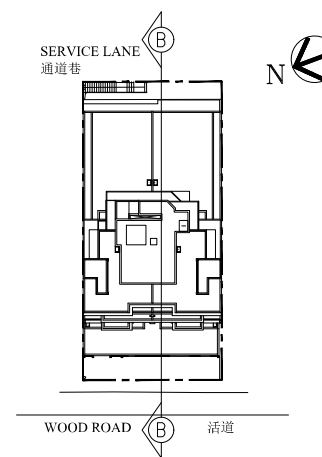
18 CROSS-SECTION PLAN OF BUILDING IN THE DEVELOPMENT

發展項目中的建築物的橫截面圖

CROSS-SECTION PLAN B-B
橫截面圖 B-B



Key Plan 指示圖



--- BOUNDARY OF THE DEVELOPMENT
發展項目邊界線

1. The level of lowest residential floor of the Development is 17.50 metres above Hong Kong Principal Datum.
發展項目之最低住宅樓層為香港主水平基準以上 17.50米。
2. The part of Wood Road adjacent to the building is 6.03 to 6.52 metres above the Hong Kong Principal Datum.
毗連建築物的一段活道為香港主水平基準以上 6.03至6.52米。
3. The part of service lane adjacent to the building is 6.12 to 6.30 metres above the Hong Kong Principal Datum.
毗連建築物的一段通道巷為香港主水平基準以上 6.12至6.30米。
4. ▽ or △ Denotes height (in metre) above the Hong Kong Principal Datum.
▽ or △ 代表香港主水平基準以上的高度 (米)。
5. 4/F, 13/F, 14/F and 24/F are omitted.
不設4樓、13樓、14樓及24樓。