

19 CROSS-SECTION PLAN OF BUILDING IN THE PHASE

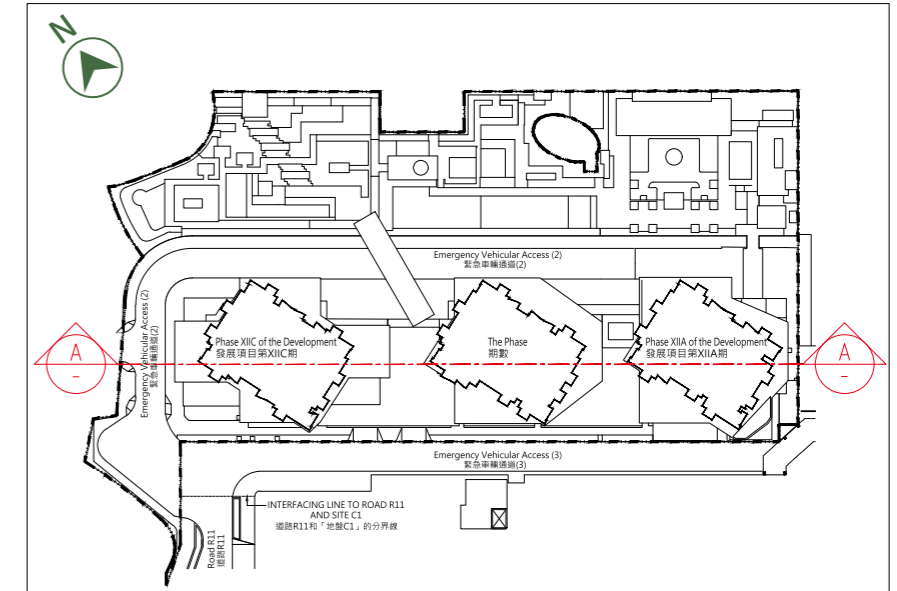
期數中的建築物的橫截面圖

Cross-Section Plan A
橫截面圖 A

Tower 2 (2A & 2B)
第2座(2A及2B)

Key Plan
索引圖

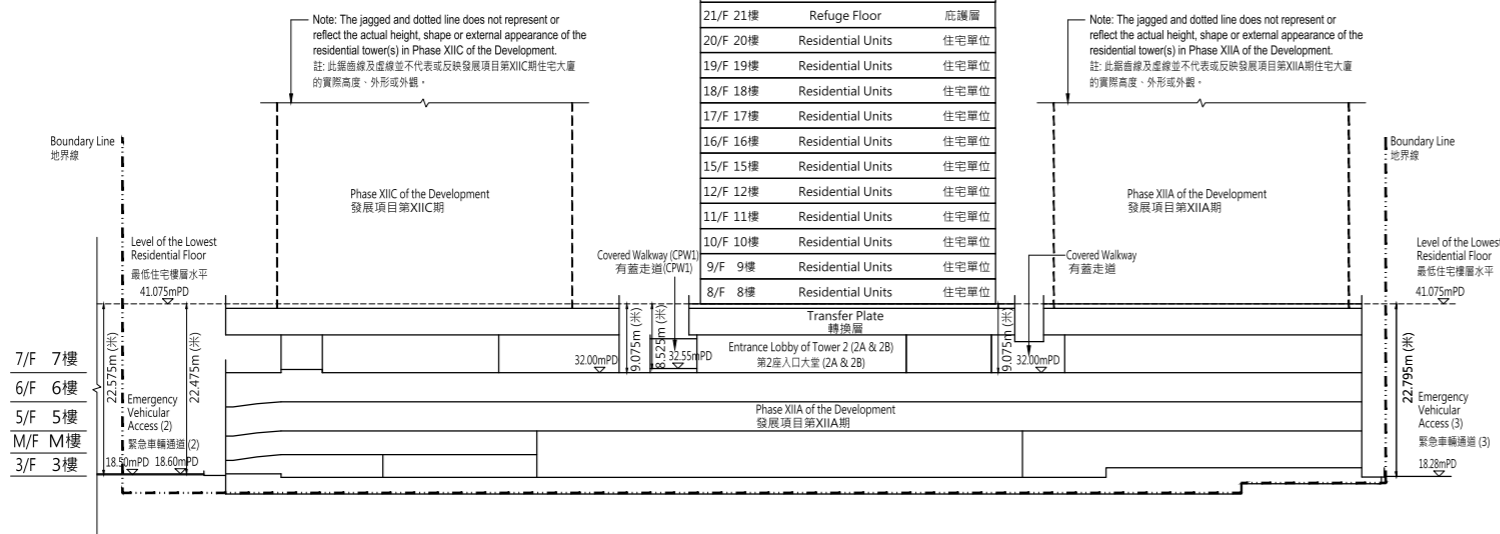
Roof 天台	Top Roof 頂層天台	Upper Roof 上層天台	Lift Machine Room 升降機機房	Roof 天台
66/F 66樓	Residential Units			住宅單位
65/F 65樓	Residential Units			住宅單位
63/F 63樓	Residential Units			住宅單位
62/F 62樓	Residential Units			住宅單位
61/F 61樓	Residential Units			住宅單位
60/F 60樓	Residential Units			住宅單位
59/F 59樓	Residential Units			住宅單位
58/F 58樓	Residential Units			住宅單位
57/F 57樓	Residential Units			住宅單位
56/F 56樓	Residential Units			住宅單位
55/F 55樓	Residential Units			住宅單位
53/F 53樓	Residential Units			住宅單位
52/F 52樓	Residential Units			住宅單位
51/F 51樓	Residential Units			住宅單位
50/F 50樓	Residential Units			住宅單位
49/F 49樓	Refuge Floor			庇護層
48/F 48樓	Residential Units			住宅單位
47/F 47樓	Residential Units			住宅單位
46/F 46樓	Residential Units			住宅單位
45/F 45樓	Residential Units			住宅單位
43/F 43樓	Residential Units			住宅單位
42/F 42樓	Residential Units			住宅單位
41/F 41樓	Residential Units			住宅單位
40/F 40樓	Residential Units			住宅單位
39/F 39樓	Residential Units			住宅單位
38/F 38樓	Residential Units			住宅單位
37/F 37樓	Residential Units			住宅單位
36/F 36樓	Residential Units			住宅單位
35/F 35樓	Residential Units			住宅單位
33/F 33樓	Residential Units			住宅單位
32/F 32樓	Residential Units			住宅單位
31/F 31樓	Residential Units			住宅單位
30/F 30樓	Residential Units			住宅單位
29/F 29樓	Residential Units			住宅單位
28/F 28樓	Residential Units			住宅單位
27/F 27樓	Residential Units			住宅單位
26/F 26樓	Residential Units			住宅單位
25/F 25樓	Residential Units			住宅單位
23/F 23樓	Residential Units			住宅單位
22/F 22樓	Residential Units			住宅單位
21/F 21樓	Refuge Floor			庇護層
20/F 20樓	Residential Units			住宅單位
19/F 19樓	Residential Units			住宅單位
18/F 18樓	Residential Units			住宅單位
17/F 17樓	Residential Units			住宅單位
16/F 16樓	Residential Units			住宅單位
15/F 15樓	Residential Units			住宅單位
12/F 12樓	Residential Units			住宅單位
11/F 11樓	Residential Units			住宅單位
10/F 10樓	Residential Units			住宅單位
9/F 9樓	Residential Units			住宅單位
8/F 8樓	Residential Units			住宅單位



Legend 圖例：

- Height in metres above the Hong Kong Principal Datum (HKPD).
香港主水平基準以上高度(米)。
- Dotted line denotes the level of the lowest residential floor of the building.
虛線為該建築物最低住宅樓層水平。

- The part of Emergency Vehicular Access (2) adjacent to the Phase XIIIC of the Development is 18.50 metres to 18.60 metres above the Hong Kong Principal Datum.
毗連發展項目第XIIIC期的一段緊急車輛通道(2)為香港主水平基準以上18.50米至18.60米。
- The part of Emergency Vehicular Access (3) adjacent to the Phase XIIIA of the Development is 18.28 metres above the Hong Kong Principal Datum.
毗連發展項目第XIIIA期的一段緊急車輛通道(3)為香港主水平基準以上18.28米。
- The part of Covered Walkway (CPW1) adjacent to the Phase is 32.00 metres to 32.55 metres above the Hong Kong Principal Datum.
毗連期數的一段有蓋走道(CPW1)為香港主水平基準以上32.00米至32.55米。
- The part of Covered Walkway adjacent to the Phase is 32.00 metres above the Hong Kong Principal Datum.
毗連期數的一段有蓋走道為香港主水平基準以上32.00米。




19 CROSS-SECTION PLAN OF BUILDING IN THE PHASE

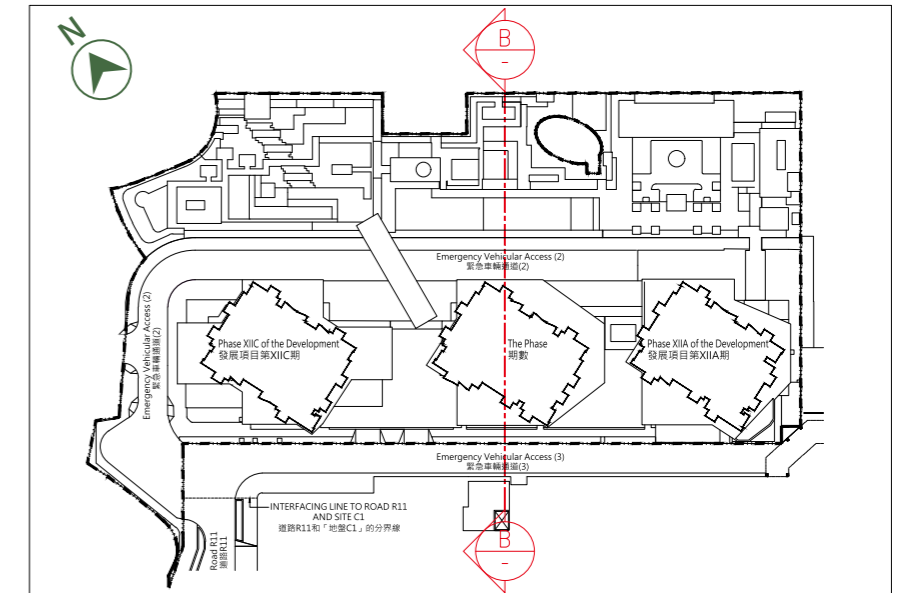
期數中的建築物的橫截面圖

Cross-Section Plan B
橫截面圖 B

Tower 2 (2A & 2B)
第2座(2A及2B)



Key Plan
索引圖



Legend 圖例 :

- Height in metres above the Hong Kong Principal Datum (HKPD).
香港主水平基準以上高度(米)。
- Dotted line denotes the level of the lowest residential floor of the building.
虛線為該建築物最低住宅樓層水平。
- The part of Emergency Vehicular Access (2) adjacent to the Phase is 18.05 metres above the Hong Kong Principal Datum.
毗連期數的一段緊急車輛通道(2)為香港主水平基準以上18.05米。
- The part of Emergency Vehicular Access (3) adjacent to the Phase is 18.30 metres above the Hong Kong Principal Datum.
毗連期數的一段緊急車輛通道(3)為香港主水平基準以上18.30米。