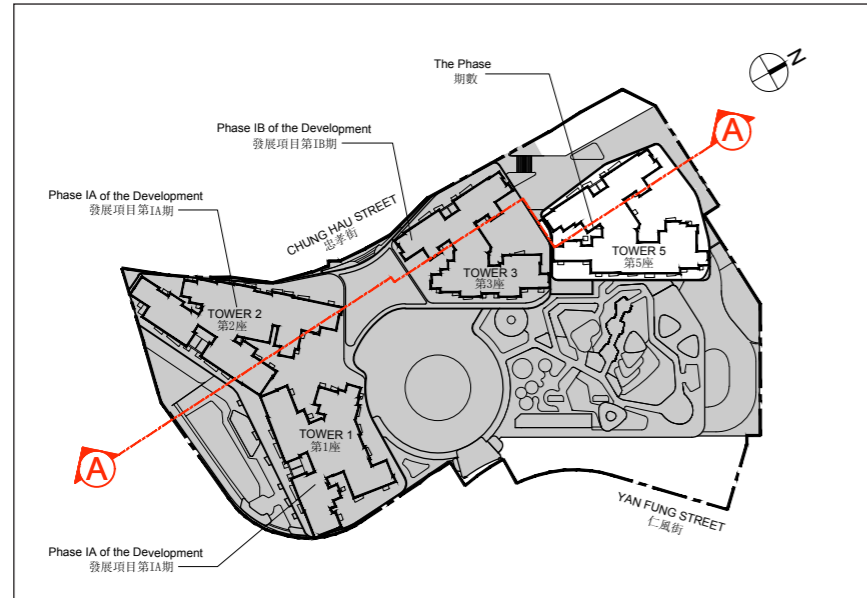


19 CROSS-SECTION PLAN OF BUILDING IN THE PHASE 期數中的建築物的橫截面圖

Key Plan 索引圖



Note:
^ Phase I of Ho Man Tin Station Property Development is situated at "Site B" of Kowloon Inland Lot No.11264. Its Chinese name is "瑜一" and its English name is "IN ONE". Phase IC forms part of Phase I "IN ONE". Phase IC comprises Tower 5 (5A & 5B).

備註：
^ 何文田站物業發展項目的第I期，位於九龍內地段第11264號之「地盤B」，中文名稱為「瑜一」，英文名稱為「IN ONE」。第IC期為第I期「瑜一」其中之一個期數。第IC期包括第5座(5A及5B)。

Legend 圖例

- Boundary of Site B^ of Kowloon Inland Lot No. 11264
九龍內地段第11264號地盤B^的界線
- Dotted line denotes level of the lowest residential floor
虛線為最低住宅樓層水平
- ▽ Height (in metres) above the Hong Kong Principal Datum
香港主水平基準以上高度(米)
- EVA Emergency Vehicular Access
緊急車輛通道

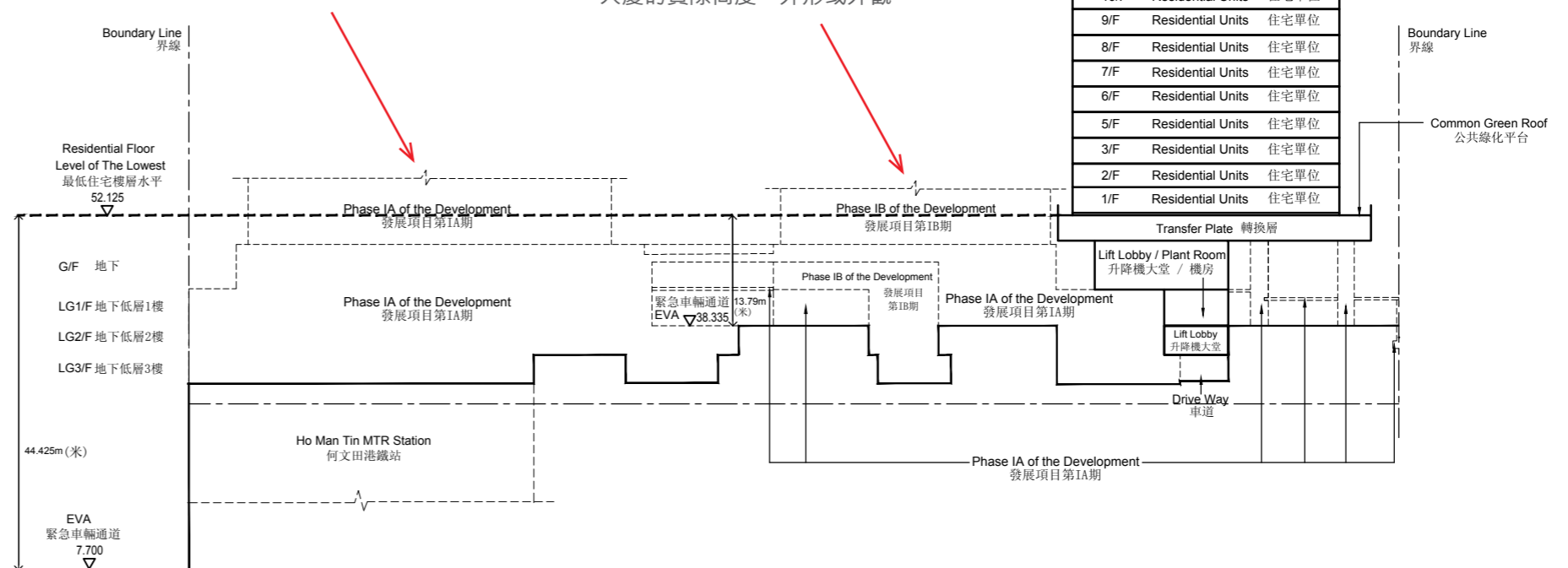
The part of EVA adjacent to Tower 5 (5A & 5B) at lower ground 1st floor is 38.335 metres above the Hong Kong Principal Datum.
毗連第5座(5A及5B)的一段緊急車輛通道於地下低層1樓為香港主水平基準以上38.335米。

The part of EVA adjacent to Tower 5 (5A & 5B) is 7.700 metres above the Hong Kong Principal Datum.
毗連第5座(5A及5B)的一段緊急車輛通道為香港主水平基準以上7.700米。

Note:
備註：
1. This cross-section plan is not drawn to scale.
此橫截面圖並非按照比例繪圖。

The dotted line does not represent or reflect the actual height, shape or external appearance of the residential tower(s) in Phase IA of the Development.
此虛線並不代表或反映發展項目第IA期住宅大廈的實際高度、外形或外觀。

The dotted line does not represent or reflect the actual height, shape or external appearance of the residential tower(s) in Phase IB of the Development.
此虛線並不代表或反映發展項目第IB期住宅大廈的實際高度、外形或外觀。



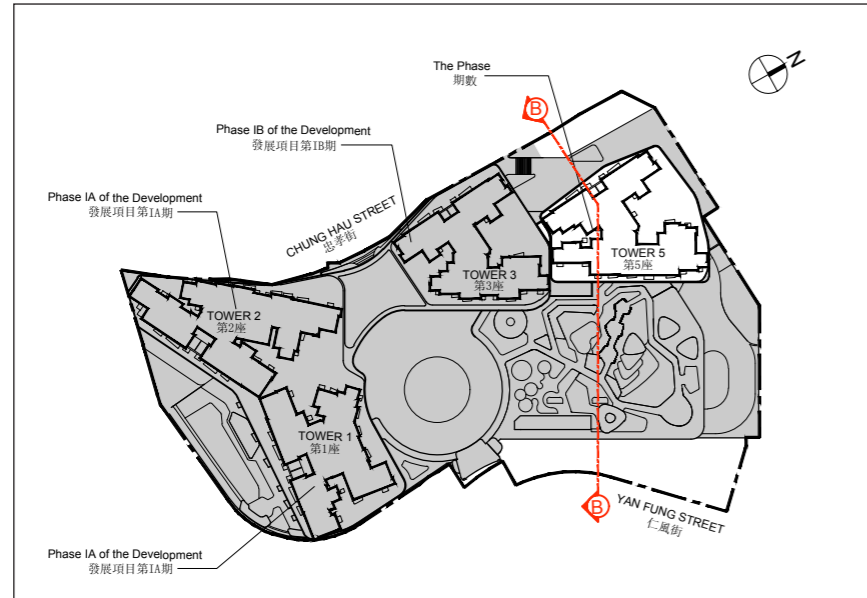
Tower 5 (5A & 5B)
第5座(5A及5B)

Upper Roof	頂層天台
Generator Room	發電機房
Lift Machine Room	升降機機房
Roof	天台
28/F	Residential Units 住宅單位
27/F	Residential Units 住宅單位
26/F	Residential Units 住宅單位
25/F	Residential Units 住宅單位
23/F	Residential Units 住宅單位
22/F	Residential Units 住宅單位
21/F	Residential Units 住宅單位
20/F	Residential Units 住宅單位
19/F	Residential Units 住宅單位
18/F	Residential Units 住宅單位
17/F	Residential Units 住宅單位
16/F	Residential Units 住宅單位
15/F	Residential Units 住宅單位
12/F	Residential Units 住宅單位
11/F	Residential Units 住宅單位
10/F	Residential Units 住宅單位
9/F	Residential Units 住宅單位
8/F	Residential Units 住宅單位
7/F	Residential Units 住宅單位
6/F	Residential Units 住宅單位
5/F	Residential Units 住宅單位
3/F	Residential Units 住宅單位
2/F	Residential Units 住宅單位
1/F	Residential Units 住宅單位

CROSS SECTION PLAN A
橫截面圖 A

19 CROSS-SECTION PLAN OF BUILDING IN THE PHASE 期數中的建築物的橫截面圖

Key Plan 索引圖



Legend 圖例

- Boundary of Site B[^] of Kowloon Inland Lot No. 11264
九龍內地段第11264號地盤B[^]的界線
- Dotted line denotes level of the lowest residential floor
虛線為最低住宅樓層水平
- ▽ Height (in metres) above the Hong Kong Principal Datum
香港主水平基準以上高度(米)
- EVA Emergency Vehicular Access
緊急車輛通道

The part of Yan Fung Street adjacent to Tower 5 (5A & 5B) is 18.850 metres above the Hong Kong Principal Datum.

毗連第5座(5A及5B)的一段仁風街為香港主水平基準以上18.850米。

The part of Chung Hau Street adjacent to Tower 5 (5A & 5B) is 39.210 metres above the Hong Kong Principal Datum.

毗連第5座(5A及5B)的一段忠孝街為香港主水平基準以上39.210米。

The part of EVA adjacent to Tower 5 (5A & 5B) at ground floor is 42.000 metres above the Hong Kong Principal Datum.

毗連第5座(5A及5B)的一段緊急車輛通道於地下為香港主水平基準以上42.000米。

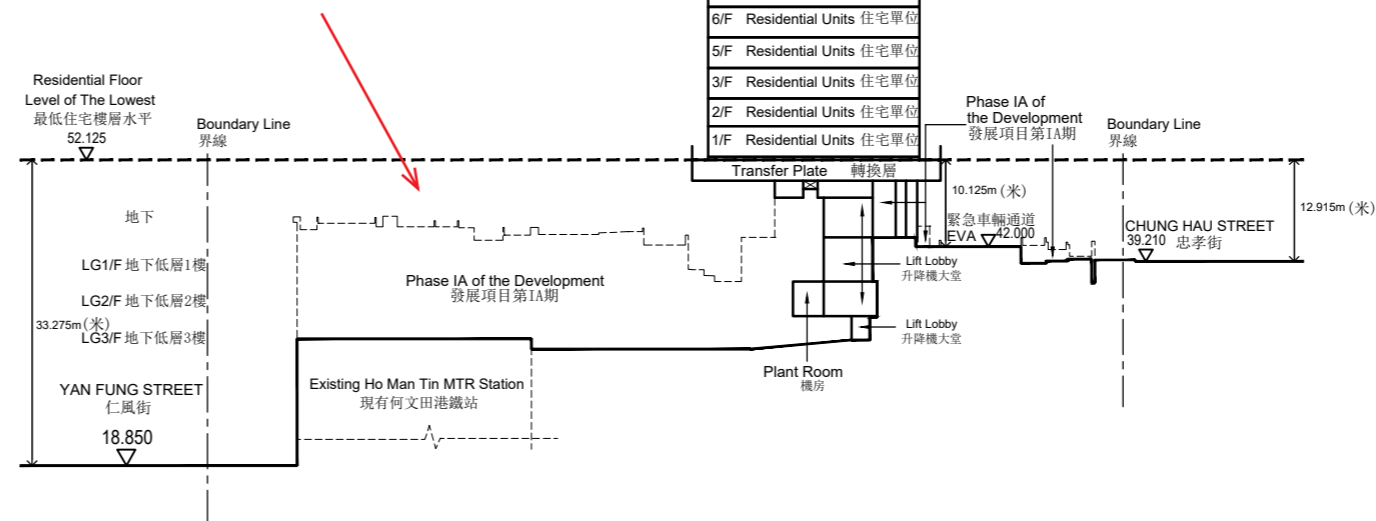
Note:

備註：

1. This cross-section plan is not drawn to scale.

此橫截面圖並非按照比例繪圖。

The dotted line does not represent or reflect the actual height, shape or external appearance of the residential tower(s) in Phase IA of the Development.
此虛線並不代表或反映發展項目第IA期住宅大廈的實際高度、外形或外觀。



CROSS SECTION PLAN B
橫截面圖 B

Tower 5 (5A & 5B)
第5座 (5A及5B)



Note:

^ Phase I of Ho Man Tin Station Property Development is situated at "Site B" of Kowloon Inland Lot No.11264. Its Chinese name is "瑜一" and its English name is "IN ONE". Phase IC forms part of Phase I "IN ONE". Phase IC comprises Tower 5 (5A & 5B).

備註：

^ 何文田站物業發展項目的第I期，位於九龍內地段第11264號之「地盤B」，中文名為「瑜一」，英文名稱為「IN ONE」。第IC期為第I期「瑜一」其中之一個期數。第IC期包括第5座(5A及5B)。