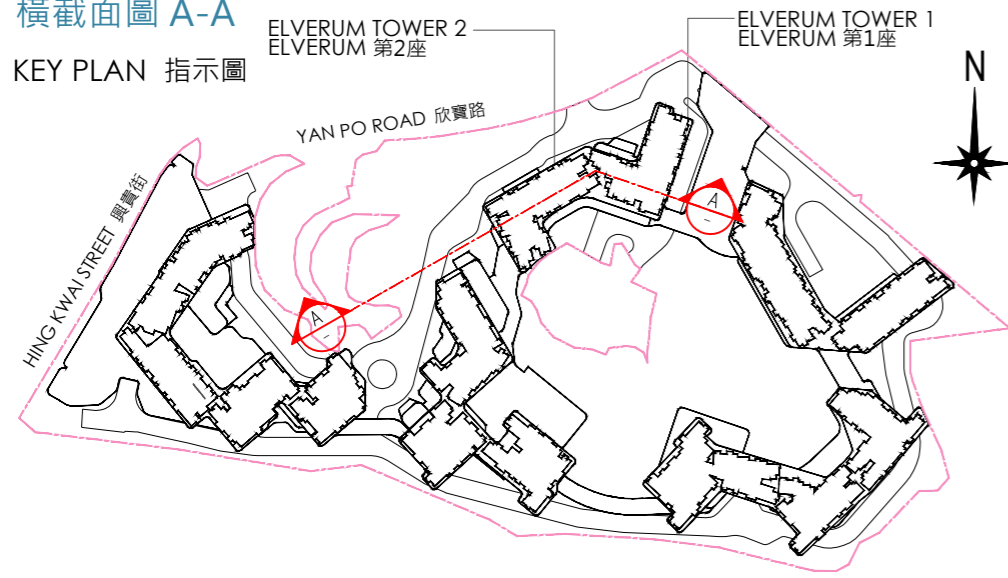


# CROSS-SECTION PLAN OF BUILDING IN THE PHASE 期數中的建築物的橫截面圖

## CROSS-SECTION PLAN A-A 橫截面圖 A-A

KEY PLAN 指示圖



----- Boundary of the Development  
發展項目的界線

### Notes:

1. ▽ Denotes height (in metres) above the Hong Kong Principal Datum.
2. --- Dotted line denotes the lowest residential floor.
3. The part of Emergency Vehicular Access Driveway adjacent to the building is 14.20 metres above the Hong Kong Principal Datum.
4. The part of Access Road/Emergency Vehicular Access Driveway adjacent to the building is 13.97 metres above the Hong Kong Principal Datum.

### 備註:

1. ▽ 代表香港主水平基準以上的高度 (米)。
2. --- 虛線為最低住宅樓層水平。
3. 毗鄰建築物的緊急車輛通道為香港主水平基準以上14.20米。
4. 毗鄰建築物的出入道路/緊急車輛通道為香港主水平基準以上13.97米。



BOUNDARY OF THE DEVELOPMENT  
發展項目的界線

LANDLOCKED LOT  
被包圍地段

CHILDREN PLAY AREA  
兒童遊樂地方

DRIVEWAY  
行車通道

EMERGENCY VEHICULAR ACCESS DRIVEWAY  
緊急車輛通道 14.20

LEVEL OF THE LOWEST RESIDENTIAL FLOOR  
最低住宅樓層水平 27.72

13.52M(米)

CAR PARK 停車場

PLANT ROOM 機房

CAR PARK 停車場

PLANT ROOM 機房

LIFT LOBBY 升降機大堂

PLANT ROOM 機房

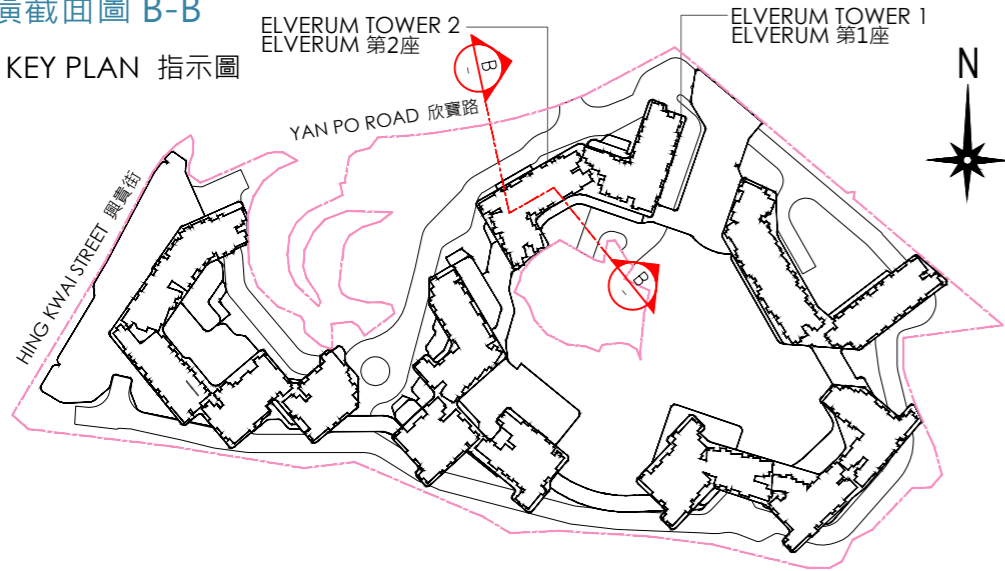
13.75M(米)

ACCESS ROAD/ EMERGENCY VEHICULAR ACCESS DRIVEWAY  
出入道路/ 緊急車輛通道 13.97

# CROSS-SECTION PLAN OF BUILDING IN THE PHASE 期數中的建築物的橫截面圖

## CROSS-SECTION PLAN B-B 橫截面圖 B-B

KEY PLAN 指示圖



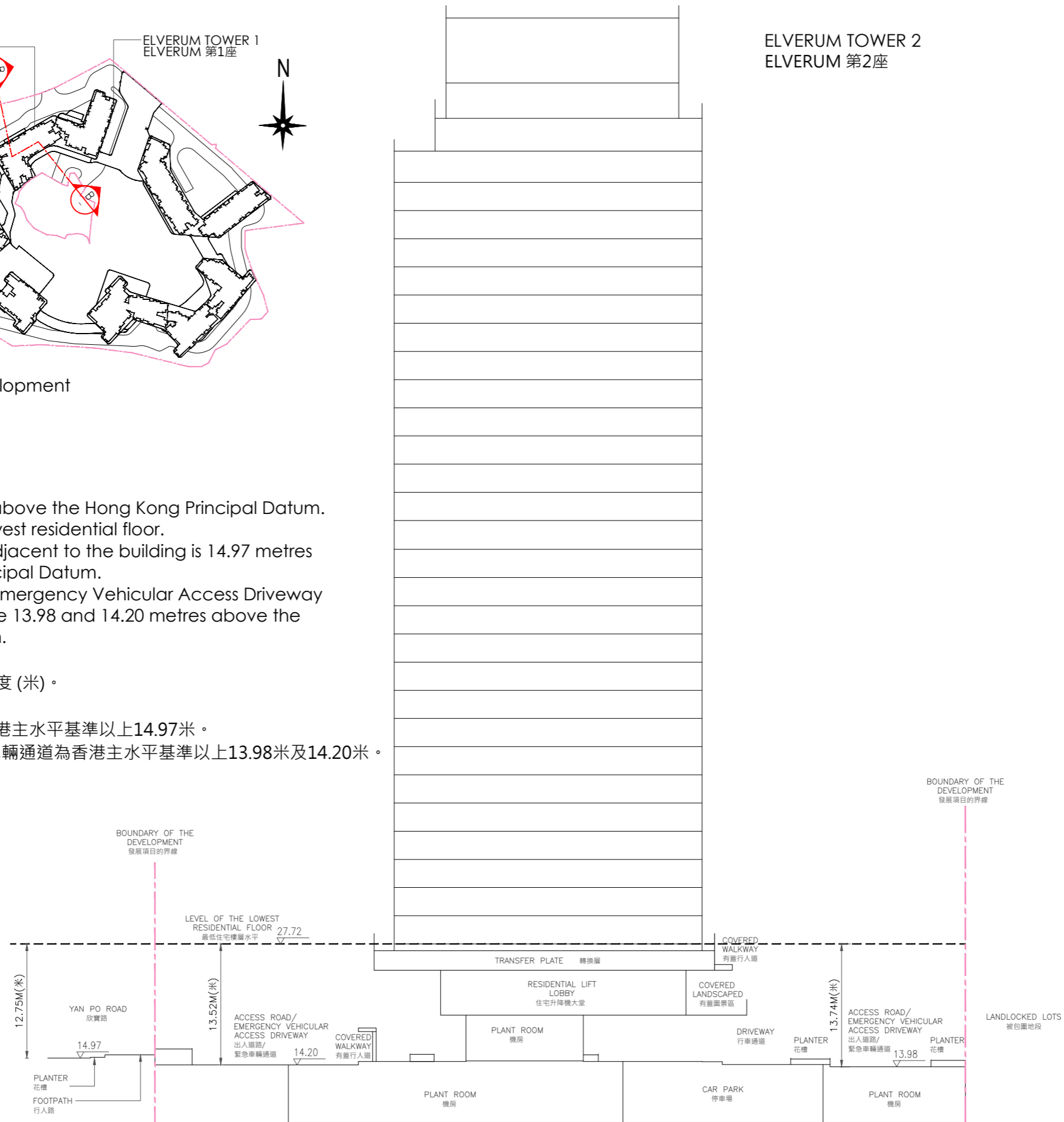
----- Boundary of the Development  
發展項目的界線

### Notes:

1. ▽ Denotes height (in metres) above the Hong Kong Principal Datum.
2. --- Dotted line denotes the lowest residential floor.
3. The part of Yan Po Road adjacent to the building is 14.97 metres above the Hong Kong Principal Datum.
4. The parts of Access Road/Emergency Vehicular Access Driveway adjacent to the building are 13.98 and 14.20 metres above the Hong Kong Principal Datum.

### 備註:

1. ▽ 代表香港主水平基準以上的高度 (米)。
2. --- 虛線為最低住宅樓層水平。
3. 毗鄰建築物的一段欣寶路為香港主水平基準以上14.97米。
4. 毗鄰建築物的出入道路/緊急車輛通道為香港主水平基準以上13.98米及14.20米。

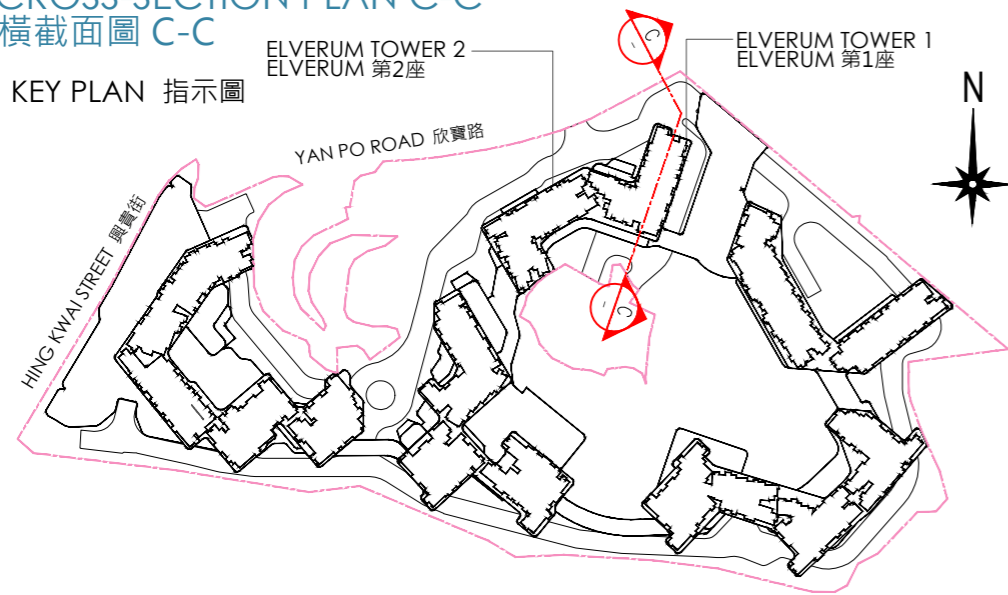


TOP ROOF	頂層天台
UPPER ROOF	上層天台
ROOF	天台
PENTHOUSE FLOOR (35/F) RESIDENTIAL UNITS	頂層 (35樓) 住宅單位
33/F RESIDENTIAL UNITS	33樓 住宅單位
32/F RESIDENTIAL UNITS	32樓 住宅單位
31/F RESIDENTIAL UNITS	31樓 住宅單位
30/F RESIDENTIAL UNITS	30樓 住宅單位
29/F RESIDENTIAL UNITS	29樓 住宅單位
28/F RESIDENTIAL UNITS	28樓 住宅單位
27/F RESIDENTIAL UNITS	27樓 住宅單位
26/F RESIDENTIAL UNITS	26樓 住宅單位
25/F RESIDENTIAL UNITS	25樓 住宅單位
23/F RESIDENTIAL UNITS	23樓 住宅單位
22/F RESIDENTIAL UNITS	22樓 住宅單位
21/F RESIDENTIAL UNITS	21樓 住宅單位
20/F RESIDENTIAL UNITS	20樓 住宅單位
19/F REFUGE FLOOR	19樓 庇護層
18/F RESIDENTIAL UNITS	18樓 住宅單位
17/F RESIDENTIAL UNITS	17樓 住宅單位
16/F RESIDENTIAL UNITS	16樓 住宅單位
15/F RESIDENTIAL UNITS	15樓 住宅單位
12/F RESIDENTIAL UNITS	12樓 住宅單位
11/F RESIDENTIAL UNITS	11樓 住宅單位
10/F RESIDENTIAL UNITS	10樓 住宅單位
9/F RESIDENTIAL UNITS	9樓 住宅單位
8/F RESIDENTIAL UNITS	8樓 住宅單位
7/F RESIDENTIAL UNITS	7樓 住宅單位
6/F RESIDENTIAL UNITS	6樓 住宅單位
5/F RESIDENTIAL UNITS	5樓 住宅單位
3/F RESIDENTIAL UNITS	3樓 住宅單位
GARDEN FLOOR (2/F) RESIDENTIAL UNITS	花園層 (2樓) 住宅單位
TRANSFER PLATE	轉換層
1/F	1樓
G/F	地下
B1/F	地庫 1層

# CROSS-SECTION PLAN OF BUILDING IN THE PHASE 期數中的建築物的橫截面圖

## CROSS-SECTION PLAN C-C 橫截面圖 C-C

KEY PLAN 指示圖



Boundary of the Development  
發展項目的界線

### Notes:

1. ▽ Denotes height (in metres) above the Hong Kong Principal Datum.
2. --- Dotted line denotes the lowest residential floor.
3. The part of Yan Po Road adjacent to the building is 13.65 metres above the Hong Kong Principal Datum.
4. The parts of Access Road/Emergency Vehicular Access Driveway adjacent to the building are 13.80 and 14.05 metres above the Hong Kong Principal Datum.

### 備註:

1. ▽ 代表香港主水平基準以上的高度 (米)。
2. --- 虛線為最低住宅樓層水平。
3. 毗鄰建築物的一段欣實路為香港主水平基準以上13.65米。
4. 毗鄰建築物的出入道路/緊急車輛通道為香港主水平基準以上13.80米及14.05米。

