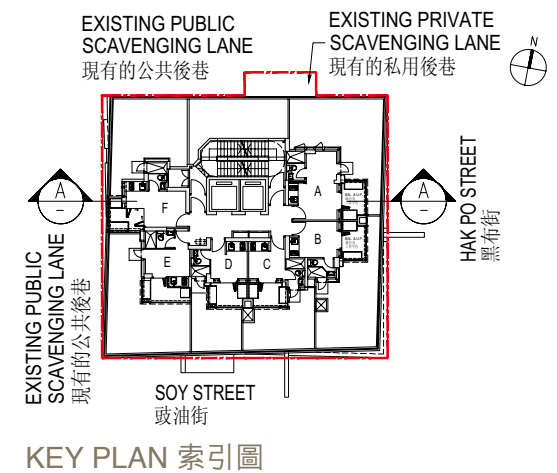
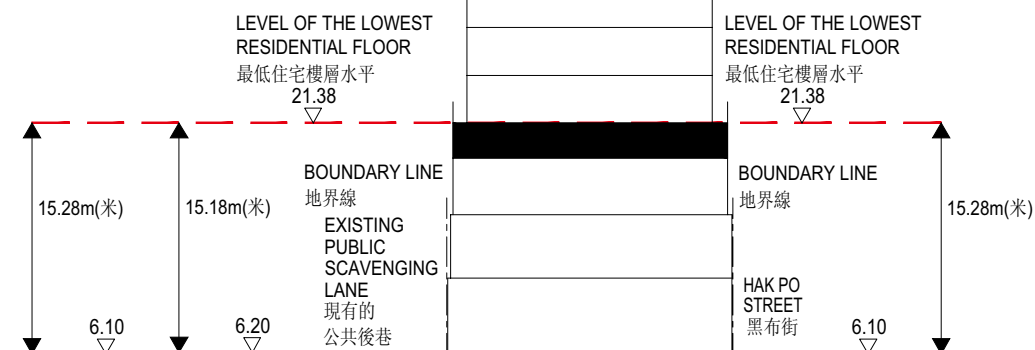


# 19 CROSS-SECTION PLAN OF BUILDING IN THE DEVELOPMENT

## 發展項目中的建築物的橫截面圖

**CROSS-SECTION PLAN A-A**  
橫截面圖 A-A

TOP ROOF 頂層天台		
UPPER ROOF 89.455	POTABLE & FLUSHING 食水及沖廁水	
上層天台	WATER TANK ROOM 水缸房	
UPPER ROOF 86.855	LIFT MACHINE ROOM 升降機機房	
上層天台		
天台	ROOF	
26/F	RESIDENTIAL UNIT 住宅單位	
25/F	RESIDENTIAL UNIT 住宅單位	
23/F	RESIDENTIAL UNIT 住宅單位	
22/F	RESIDENTIAL UNIT 住宅單位	
21/F	RESIDENTIAL UNIT 住宅單位	
20/F	RESIDENTIAL UNIT 住宅單位	
19/F	RESIDENTIAL UNIT 住宅單位	
18/F	RESIDENTIAL UNIT 住宅單位	
17/F	RESIDENTIAL UNIT 住宅單位	
16/F	RESIDENTIAL UNIT 住宅單位	
15/F	RESIDENTIAL UNIT 住宅單位	
12/F	RESIDENTIAL UNIT 住宅單位	
11/F	RESIDENTIAL UNIT 住宅單位	
10/F	RESIDENTIAL UNIT 住宅單位	
9/F	RESIDENTIAL UNIT 住宅單位	
8/F	RESIDENTIAL UNIT 住宅單位	
7/F	RESIDENTIAL UNIT 住宅單位	
6/F	RESIDENTIAL UNIT 住宅單位	
5/F	RESIDENTIAL UNIT 住宅單位	
3/F	RESIDENTIAL UNIT 住宅單位	
TRANSFER PLATE 結構轉接層		
2/F	PLANT ROOM 機房	
1/F	SHOP / PLANT ROOM 商舖及機房	
G/F	SHOP / RESIDENTIAL ENTRANCE LOBBY 商舖及住宅地下入口大堂	



### Notes:

- The part of Existing Public Scavenging Lane adjacent to the building is 6.10 to 6.20 metres above the Hong Kong Principal Datum (mPD).
- The part of Hak Po Street adjacent to the building is 6.10 metres above The Hong Kong Principal Datum (mPD).
- Red dotted line denotes the lowest residential floor.
- mPD - Height in metres above the Hong Kong Principal Datum (HKPD)

### 附註：

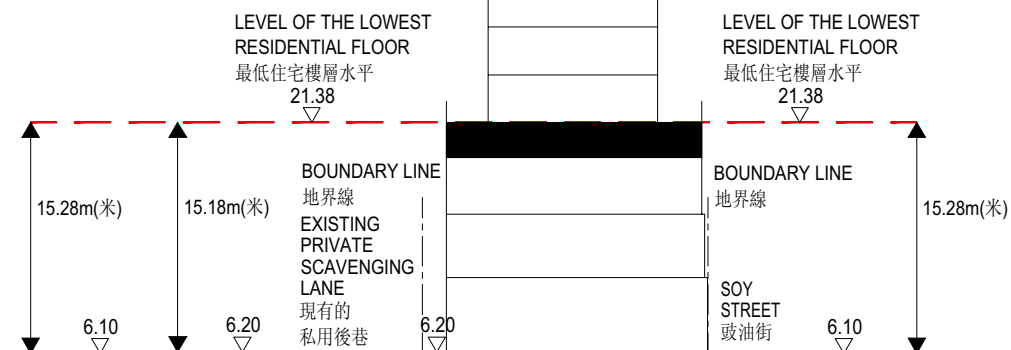
- 毗連建築物的一段現有的公共後巷為香港主水平基準以上6.10至6.20米。
- 毗連建築物的一段黑布街為香港主水平基準以上6.10米。
- 紅色虛線為最低住宅樓層水平。
- mPD - 香港主水平基準以上的高度 (以米為單位)

# 19 CROSS-SECTION PLAN OF BUILDING IN THE DEVELOPMENT

## 發展項目中的建築物的橫截面圖

**CROSS-SECTION PLAN B-B**  
橫截面圖 B-B

TOP ROOF		
頂層天台		
UPPER ROOF 89.455	POTABLE & FLUSHING	食水及沖廁水
上層天台	WATER TANK ROOM	水缸房
UPPER ROOF 86.855		
上層天台	LIFT MACHINE ROOM	升降機機房
天台	ROOF	
26/F	RESIDENTIAL UNIT	住宅單位
25/F	RESIDENTIAL UNIT	住宅單位
23/F	RESIDENTIAL UNIT	住宅單位
22/F	RESIDENTIAL UNIT	住宅單位
21/F	RESIDENTIAL UNIT	住宅單位
20/F	RESIDENTIAL UNIT	住宅單位
19/F	RESIDENTIAL UNIT	住宅單位
18/F	RESIDENTIAL UNIT	住宅單位
17/F	RESIDENTIAL UNIT	住宅單位
16/F	RESIDENTIAL UNIT	住宅單位
15/F	RESIDENTIAL UNIT	住宅單位
12/F	RESIDENTIAL UNIT	住宅單位
11/F	RESIDENTIAL UNIT	住宅單位
10/F	RESIDENTIAL UNIT	住宅單位
9/F	RESIDENTIAL UNIT	住宅單位
8/F	RESIDENTIAL UNIT	住宅單位
7/F	RESIDENTIAL UNIT	住宅單位
6/F	RESIDENTIAL UNIT	住宅單位
5/F	RESIDENTIAL UNIT	住宅單位
3/F	RESIDENTIAL UNIT	住宅單位
TRANSFER PLATE	結構轉接層	
2/F	PLANT ROOM	機房
1/F	SHOP / PLANT ROOM	商舖及機房
G/F	SHOP / RESIDENTIAL ENTRANCE LOBBY	商舖及住宅地下入口大堂

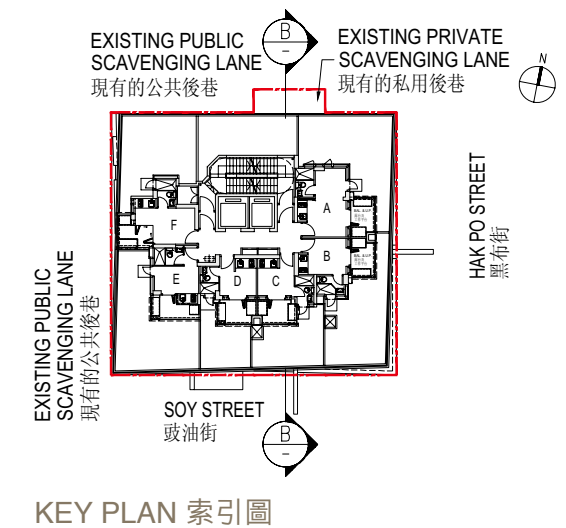


**Notes:**

1. The part of Existing Private Scavenging Lane adjacent to the building is 6.10 to 6.20 metres above the Hong Kong Principal Datum (mPD).
2. The part of Soy Street adjacent to the building is 6.10 metres above the Hong Kong Principal Datum (mPD).
3. --- Red dotted line denotes the lowest residential floor.
4. mPD - Height in metres above the Hong Kong Principal Datum (HKPD)

**附註：**

1. 毗連建築物的一段現有的私人後巷為香港主水平基準以上6.10至6.20米。
2. 毗連建築物的一段豉油街為香港主水平基準以上6.10米。
3. --- 紅色虛線為最低住宅樓層水平。
4. mPD - 香港主水平基準以上的高度 (以米為單位)

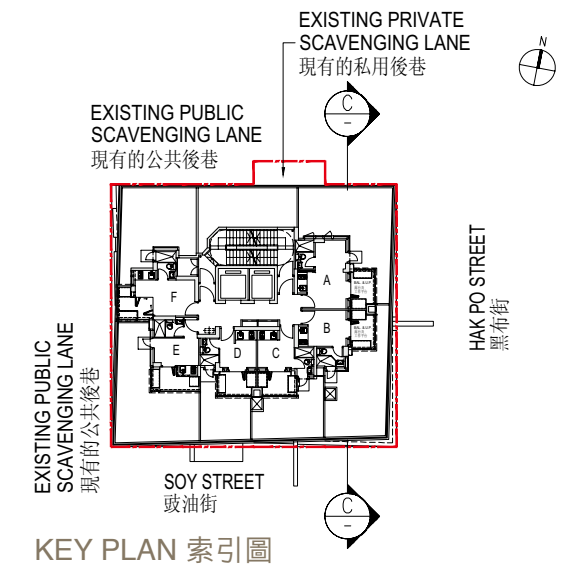
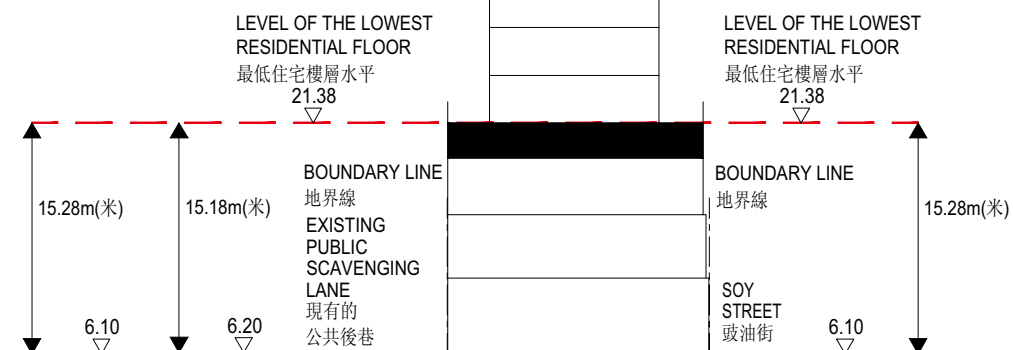


# 19 CROSS-SECTION PLAN OF BUILDING IN THE DEVELOPMENT

## 發展項目中的建築物的橫截面圖

**CROSS-SECTION PLAN C-C**  
橫截面圖 C-C

TOP ROOF 頂層天台		
UPPER ROOF 89.455	POTABLE & FLUSHING 食水及沖廁水	
上層天台	WATER TANK ROOM 水缸房	
UPPER ROOF 86.855	LIFT MACHINE ROOM 升降機機房	
上層天台		
天台	ROOF	
26/F	二十六樓	RESIDENTIAL UNIT 住宅單位
25/F	二十五樓	RESIDENTIAL UNIT 住宅單位
23/F	二十三樓	RESIDENTIAL UNIT 住宅單位
22/F	二十二樓	RESIDENTIAL UNIT 住宅單位
21/F	二十一樓	RESIDENTIAL UNIT 住宅單位
20/F	二十樓	RESIDENTIAL UNIT 住宅單位
19/F	十九樓	RESIDENTIAL UNIT 住宅單位
18/F	十八樓	RESIDENTIAL UNIT 住宅單位
17/F	十七樓	RESIDENTIAL UNIT 住宅單位
16/F	十六樓	RESIDENTIAL UNIT 住宅單位
15/F	十五樓	RESIDENTIAL UNIT 住宅單位
12/F	十二樓	RESIDENTIAL UNIT 住宅單位
11/F	十一樓	RESIDENTIAL UNIT 住宅單位
10/F	十樓	RESIDENTIAL UNIT 住宅單位
9/F	九樓	RESIDENTIAL UNIT 住宅單位
8/F	八樓	RESIDENTIAL UNIT 住宅單位
7/F	七樓	RESIDENTIAL UNIT 住宅單位
6/F	六樓	RESIDENTIAL UNIT 住宅單位
5/F	五樓	RESIDENTIAL UNIT 住宅單位
3/F	三樓	RESIDENTIAL UNIT 住宅單位
TRANSFER PLATE 結構轉接層		
2/F	二樓	PLANT ROOM 機房
1/F	一樓	SHOP / PLANT ROOM 商舖及機房
G/F	地下	SHOP / RESIDENTIAL ENTRANCE LOBBY 商舖及住宅地下入口大堂



### Notes:

1. The part of Existing Public Scavenging Lane adjacent to the building is 6.10 to 6.20 metres above the Hong Kong Principal Datum (mPD).
2. The part of Soy Street adjacent to the building is 6.10 metres above the Hong Kong Principal Datum (mPD).
3. --- Red dotted line denotes the lowest residential floor.
4. mPD - Height in metres above the Hong Kong Principal Datum (HKPD)

### 附註：

1. 毗連建築物的一段現有的公共後巷為香港主水平基準以上6.10至6.20米。
2. 毗連建築物的一段豉油街為香港主水平基準以上6.10米。
3. --- 紅色虛線為最低住宅樓層水平。
4. mPD - 香港主水平基準以上的高度(以米為單位)