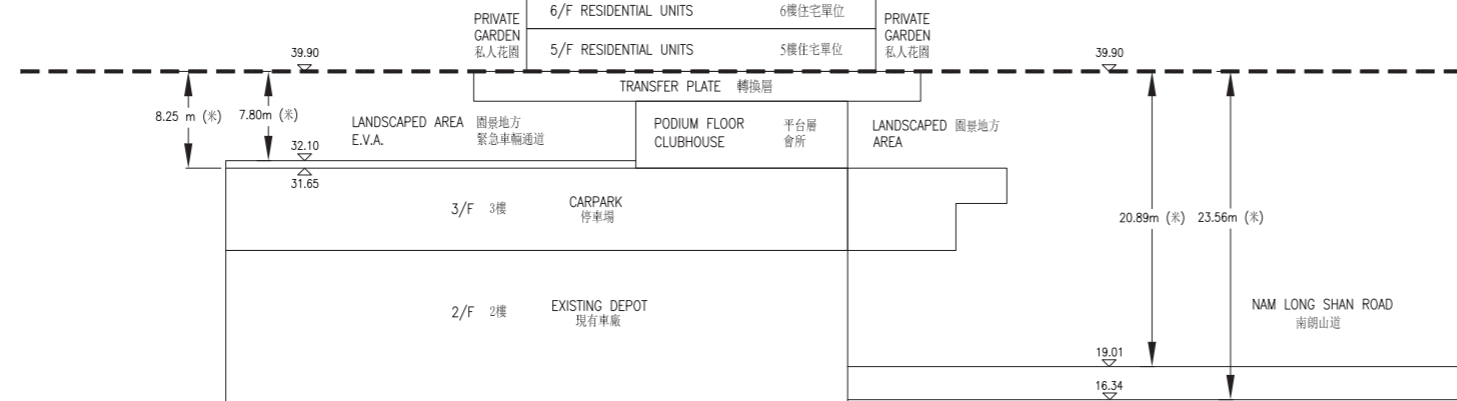


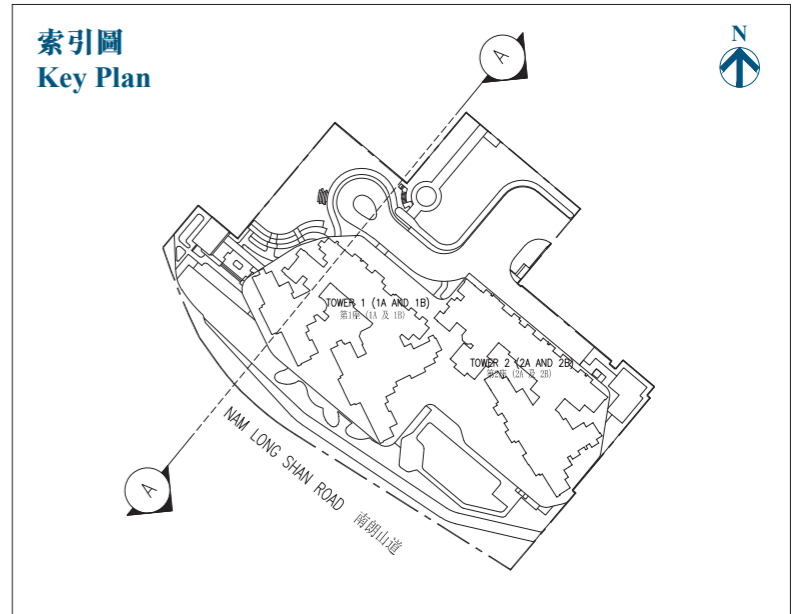
第1座 (1A及1B) Tower 1 (1A and 1B)

TOP ROOF	頂層天台
UPPER ROOF	上層天台
ROOF	天台

32/F RESIDENTIAL UNITS	32樓住宅單位
31/F RESIDENTIAL UNITS	31樓住宅單位
30/F RESIDENTIAL UNITS	30樓住宅單位
29/F RESIDENTIAL UNITS	29樓住宅單位
28/F RESIDENTIAL UNITS	28樓住宅單位
27/F RESIDENTIAL UNITS	27樓住宅單位
26/F RESIDENTIAL UNITS	26樓住宅單位
25/F RESIDENTIAL UNITS	25樓住宅單位
23/F RESIDENTIAL UNITS	23樓住宅單位
22/F RESIDENTIAL UNITS	22樓住宅單位
21/F RESIDENTIAL UNITS	21樓住宅單位
20/F RESIDENTIAL UNITS	20樓住宅單位
19/F RESIDENTIAL UNITS	19樓住宅單位
18/F RESIDENTIAL UNITS	18樓住宅單位
17/F RESIDENTIAL UNITS	17樓住宅單位
16/F RESIDENTIAL UNITS	16樓住宅單位
15/F RESIDENTIAL UNITS	15樓住宅單位
12/F RESIDENTIAL UNITS	12樓住宅單位
11/F RESIDENTIAL UNITS	11樓住宅單位
10/F RESIDENTIAL UNITS	10樓住宅單位
9/F REFUGE FLOOR	9樓庇護層
8/F RESIDENTIAL UNITS	8樓住宅單位
7/F RESIDENTIAL UNITS	7樓住宅單位
6/F RESIDENTIAL UNITS	6樓住宅單位
5/F RESIDENTIAL UNITS	5樓住宅單位



橫截面圖 A
Cross-section plan A



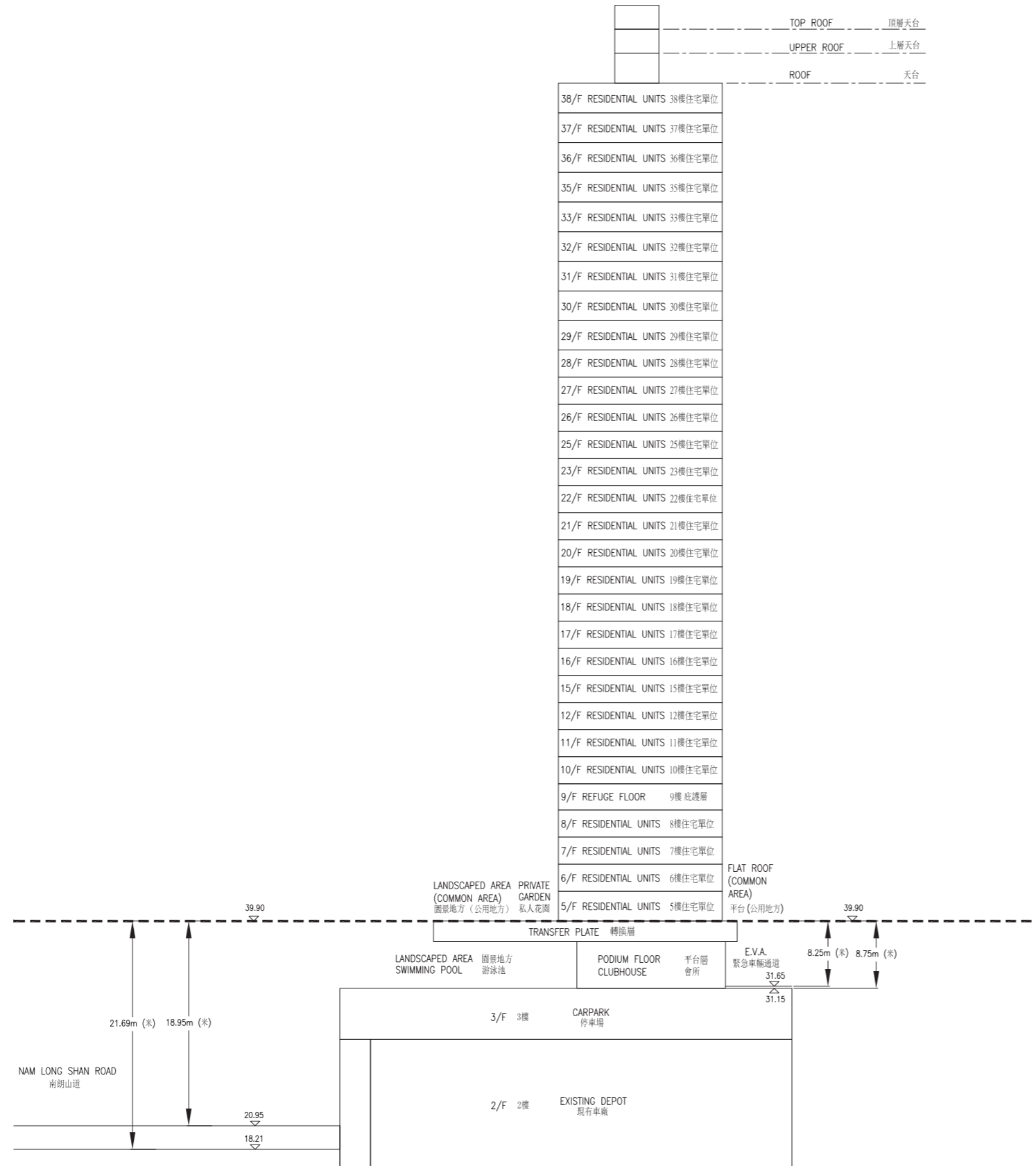
備註:

- (---) 虛線為該建築物最低住宅樓層水平。
- (▽)及(△)指香港主水平基準以上高度(米)。
- 毗連建築物的一段緊急車輛通道為香港主水平基準以上31.65米至32.10米。
- 毗連建築物的一段南朗山道為香港主水平基準以上16.34米至19.01米。
- 不設4樓、13樓、14樓及24樓。

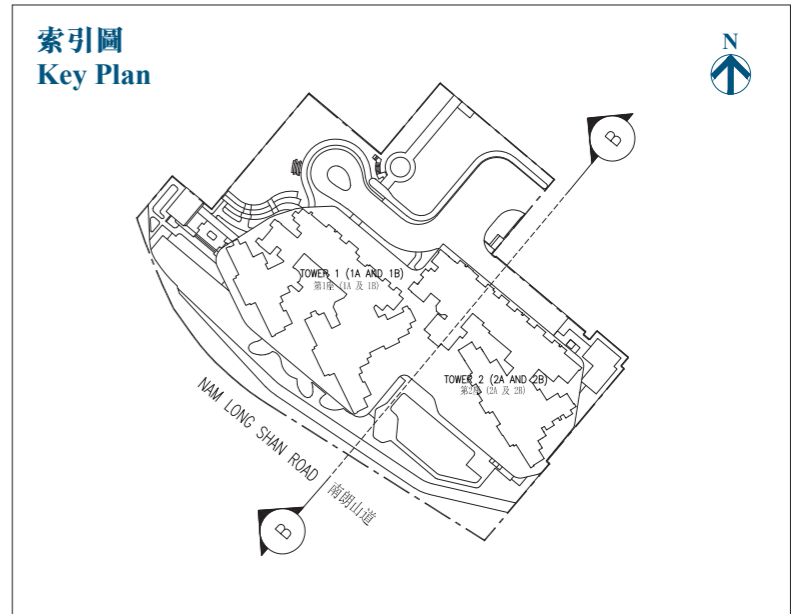
Notes:

- (---) Dotted line denotes the level of the lowest residential floor of the Building.
- (▽) and (△) denote height (in meters) above the Hong Kong Principal Datum (HKPD).
- The part of Emergency Vehicular Access (E.V.A.) adjacent to the building is 31.65 metres to 32.10 metres above the Hong Kong Principal Datum.
- The part of Nam Long Shan Road adjacent to the building is 16.34 metres to 19.01 metres above the Hong Kong Principal Datum.
- 4/F, 13/F, 14/F and 24/F are omitted.

第2座 (2A及2B) Tower 2 (2A and 2B)



橫截面圖 B
Cross-section plan B



備註：

- (----) 虛線為該建築物最低住宅樓層水平。
- (▽)及(△)指香港主水平基準以上高度(米)。
- 毗連建築物的一段緊急車輛通道為香港主水平基準以上31.15米至31.65米。
- 毗連建築物的一段南朗山道為香港主水平基準以上18.21米至20.95米。
- 不設4樓、13樓、14樓、24樓及34樓。

Notes:

- (----) Dotted line denotes the level of the lowest residential floor of the Building.
- (▽) and (△) denote height (in meters) above the Hong Kong Principal Datum (HKPD).
- The part of Emergency Vehicular Access (E.V.A.) adjacent to the building is 31.15 metres to 31.65 metres above the Hong Kong Principal Datum.
- The part of Nam Long Shan Road adjacent to the building is 18.21 metres to 20.95 metres above the Hong Kong Principal Datum.
- 4/F, 13/F, 14/F, 24/F and 34/F are omitted.