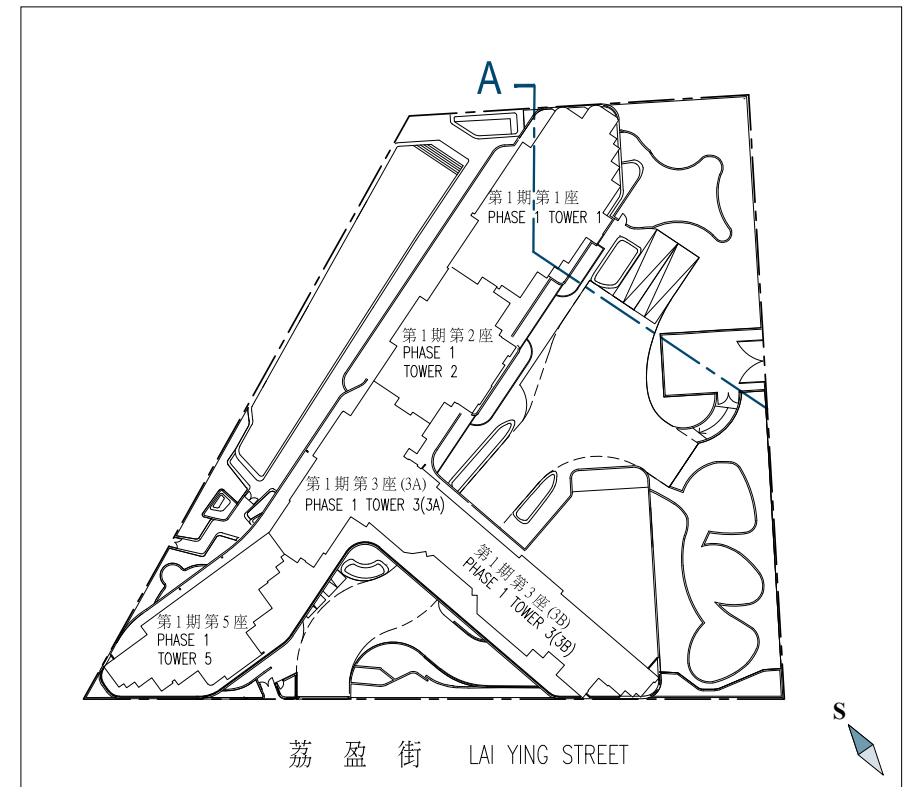
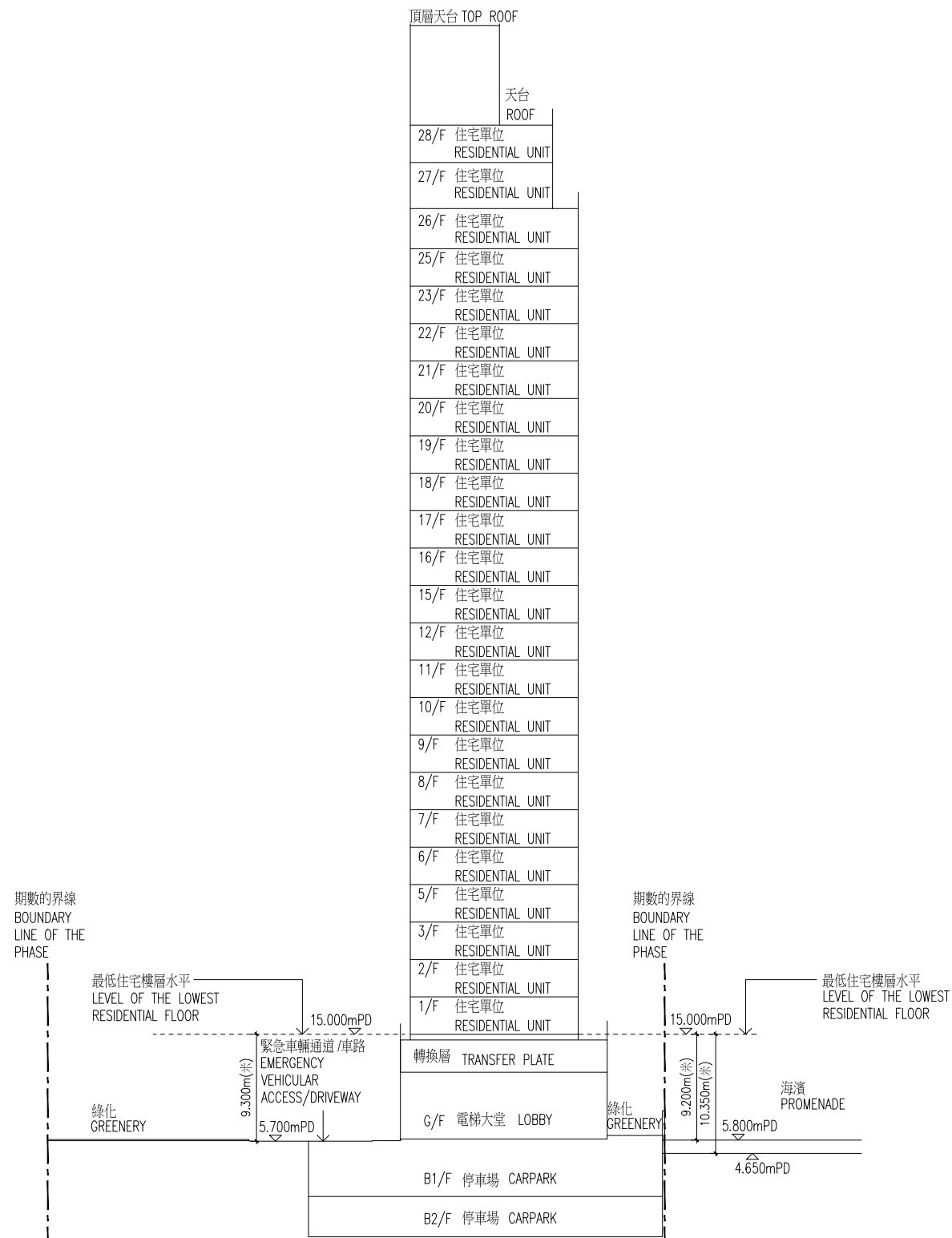


# 19 CROSS-SECTION PLAN OF BUILDING IN THE PHASE 期數中的建築物的橫截面圖

Cross Section Plan A  
橫截面圖 A

Phase 1 Tower 1  
第1期 第1座

Key Plan  
索引圖



Boundary line of the Phase  
期數的界線

## LEGEND 圖例

Height (in metres) above Hong Kong Principal Datum (mPD).  
香港主水平基準以上高度（以米計算）。

Dotted line denotes the level of the lowest residential floor.  
虛線為最低住宅樓層水平。

The part of Emergency Vehicular Access / Driveway adjacent to the building is 5.700 metres above the Hong Kong Principal Datum.

毗鄰建築物的一段緊急車輛通道/車路為香港主水平基準以上5.700米。

The part of Promenade adjacent to the building is 4.650 metres to 5.800 metres above the Hong Kong Principal Datum.

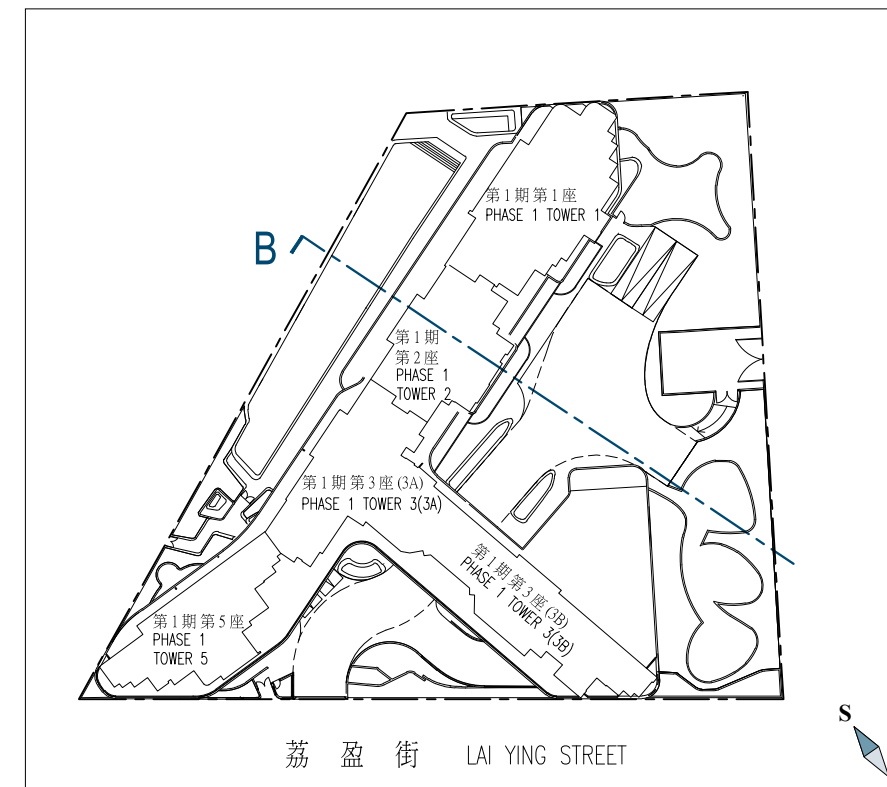

毗鄰建築物的一段海濱為香港主水平基準以上4.650米至5.800米。

# 19 CROSS-SECTION PLAN OF BUILDING IN THE PHASE 期數中的建築物的橫截面圖

Cross Section Plan B  
橫截面圖 B

Phase 1 Tower 2  
第1期 第2座

Key Plan  
索引圖



Boundary line of the Phase  
期數的界線

## LEGEND 圖例

Height (in metres) above Hong Kong Principal Datum (mPD).  
香港主水平基準以上高度（以米計算）。

Dotted line denotes the level of the lowest residential floor.  
虛線為最低住宅樓層水平。

The part of Emergency Vehicular Access / Driveway adjacent to the building is 5.700 metres above the Hong Kong Principal Datum.

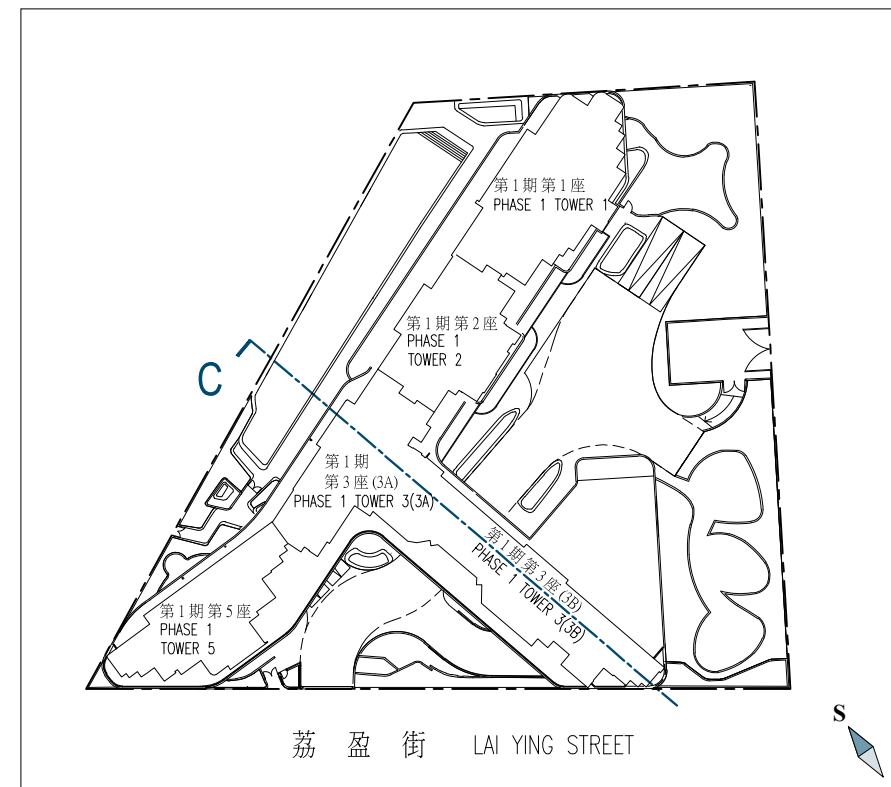
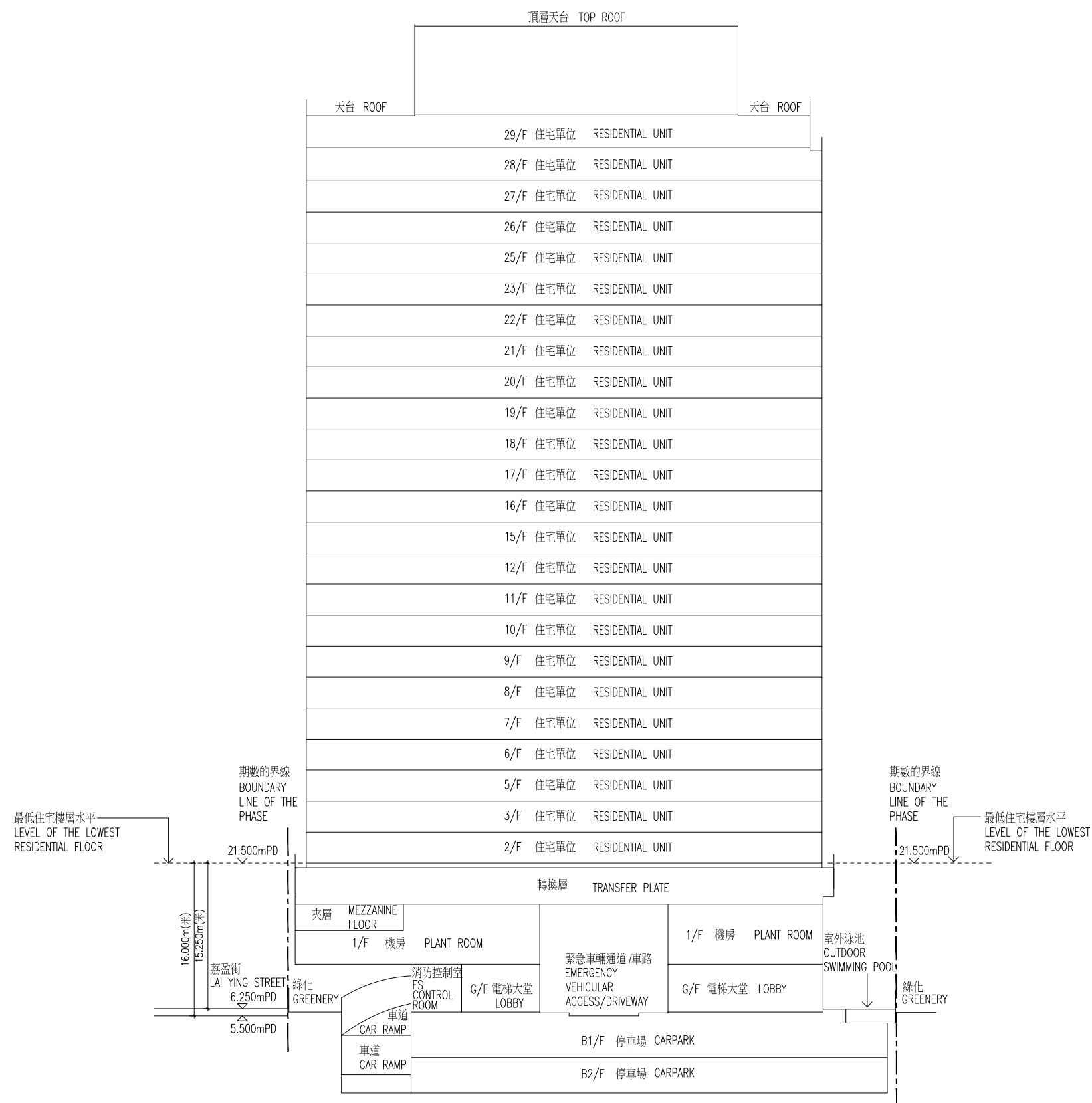
毗鄰建築物的一段緊急車輛通道/車路為香港主水平基準以上5.700米。

# 19 CROSS-SECTION PLAN OF BUILDING IN THE PHASE 期數中的建築物的橫截面圖

Cross Section Plan C  
橫截面圖 C

Phase 1 Tower 3(3A&3B)  
第1期 第3座(3A&3B)

Key Plan  
索引圖



Boundary line of the Phase  
期數的界線

## LEGEND 圖例

Height (in metres) above Hong Kong Principal Datum (mPD).  
香港主水平基準以上高度（以米計算）。

Dotted line denotes the level of the lowest residential floor.  
虛線為最低住宅樓層水平。

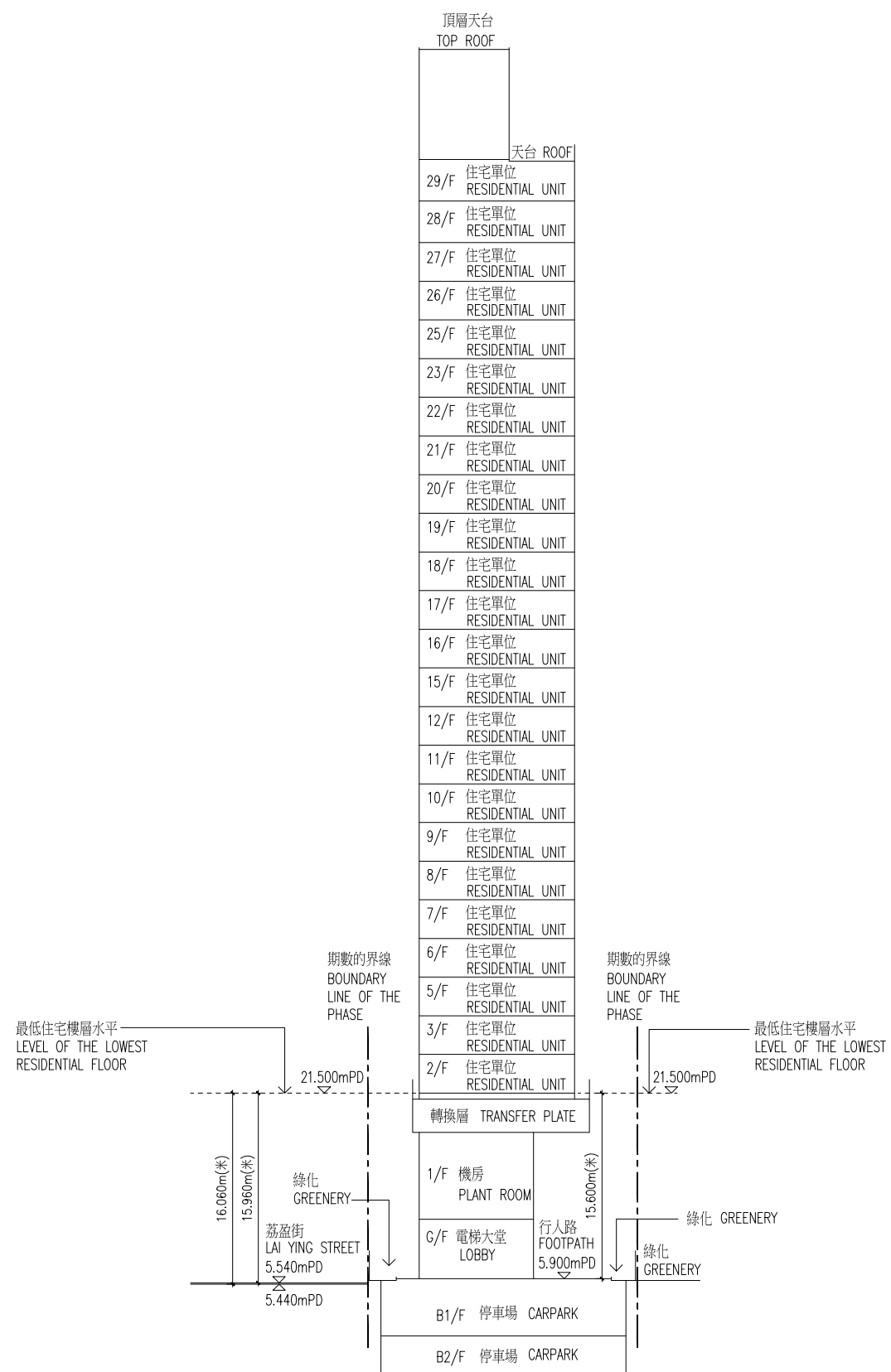
The part of Lai Ying Street adjacent to the building is 5.500 metres to 6.250 metres above the Hong Kong Principal Datum.

毗鄰建築物的一段荔盈街為香港主水平基準以上5.500米至6.250米。

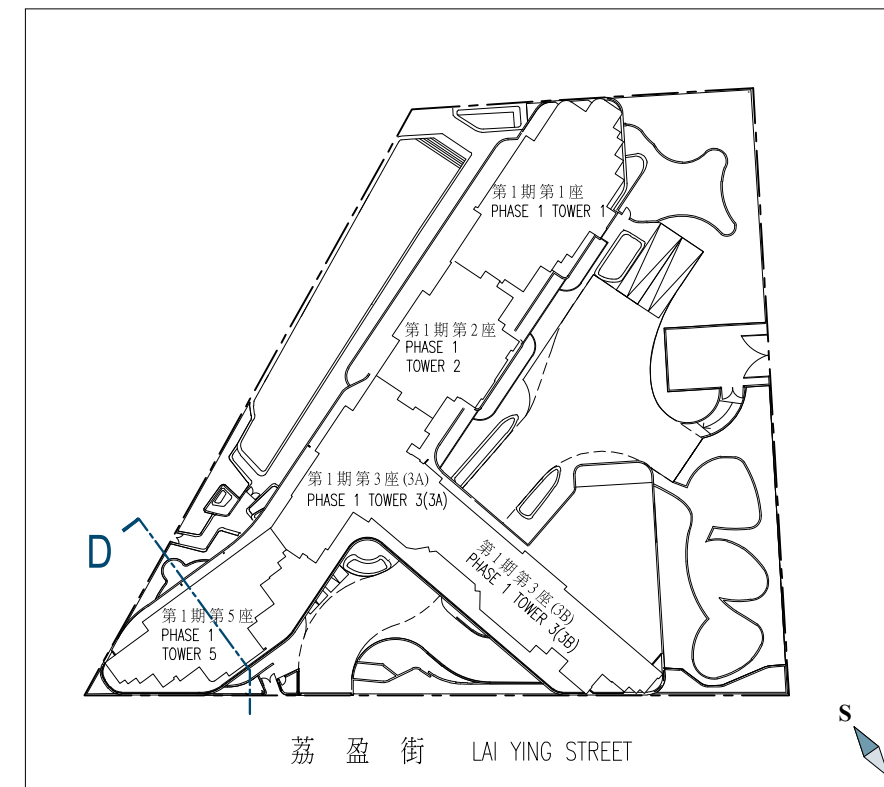
# 19 CROSS-SECTION PLAN OF BUILDING IN THE PHASE 期數中的建築物的橫截面圖

Cross Section Plan D  
橫截面圖 D

Phase 1 Tower 5  
第1期 第5座



Key Plan  
索引圖



Boundary line of the Phase  
期數的界線

## LEGEND 圖例

Height (in metres) above Hong Kong Principal Datum (mPD).  
香港主水平基準以上高度（以米計算）。

Dotted line denotes the level of the lowest residential floor.  
虛線為最低住宅樓層水平。

The part of Lai Ying Street adjacent to the building is 5.440 metres to 5.540 metres above the Hong Kong Principal Datum.

毗鄰建築物的一段荔盈街為香港主水平基準以上5.440米至5.540米。

The part of Footpath to the building is 5.900 metres above the Hong Kong Principal Datum.

毗鄰建築物的一段行人路為香港主水平基準以上5.900米。