

19

CROSS-SECTION PLAN OF BUILDING IN THE PHASE

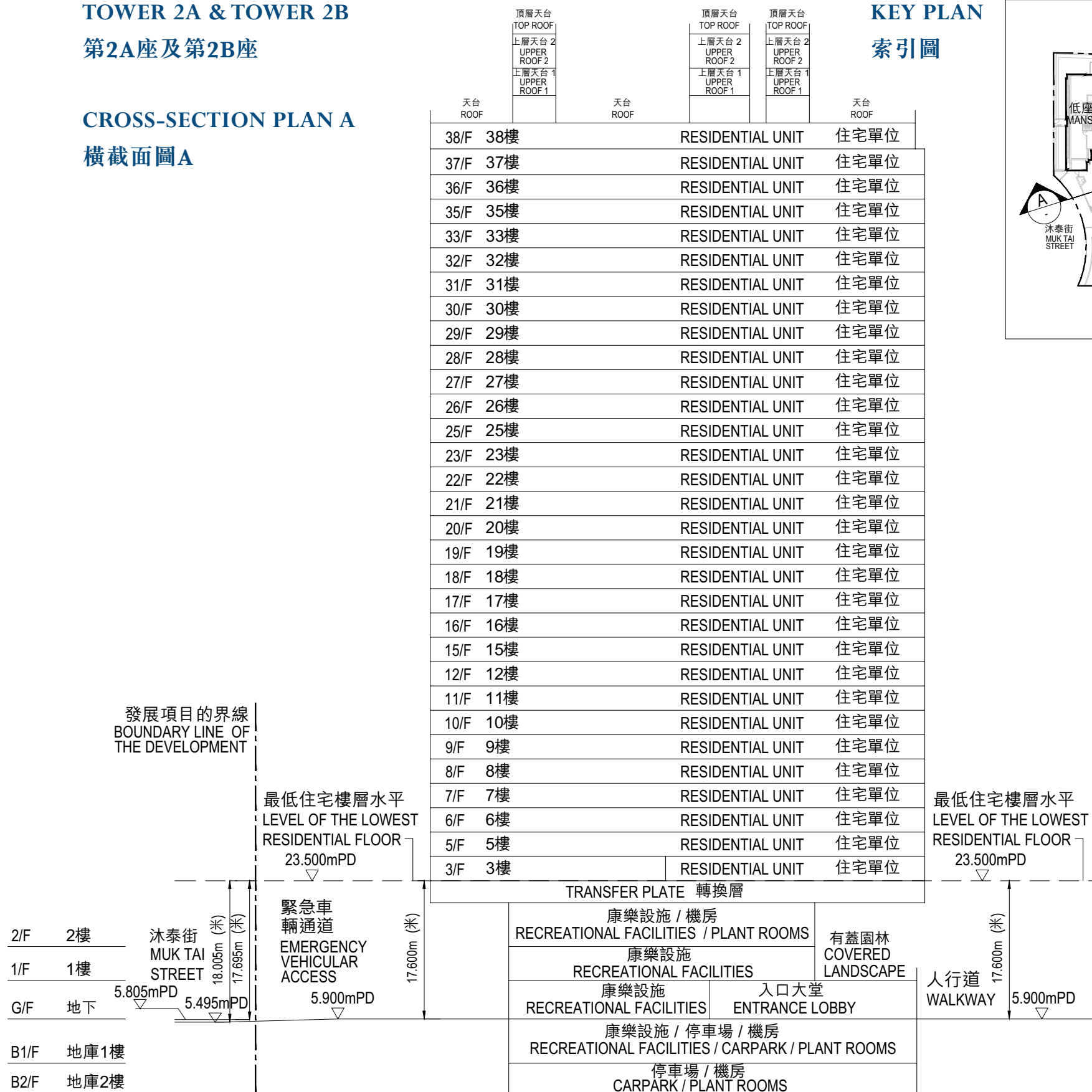
期數中的建築物的橫截面圖

TOWER 2A & TOWER 2B

第2A座及第2B座

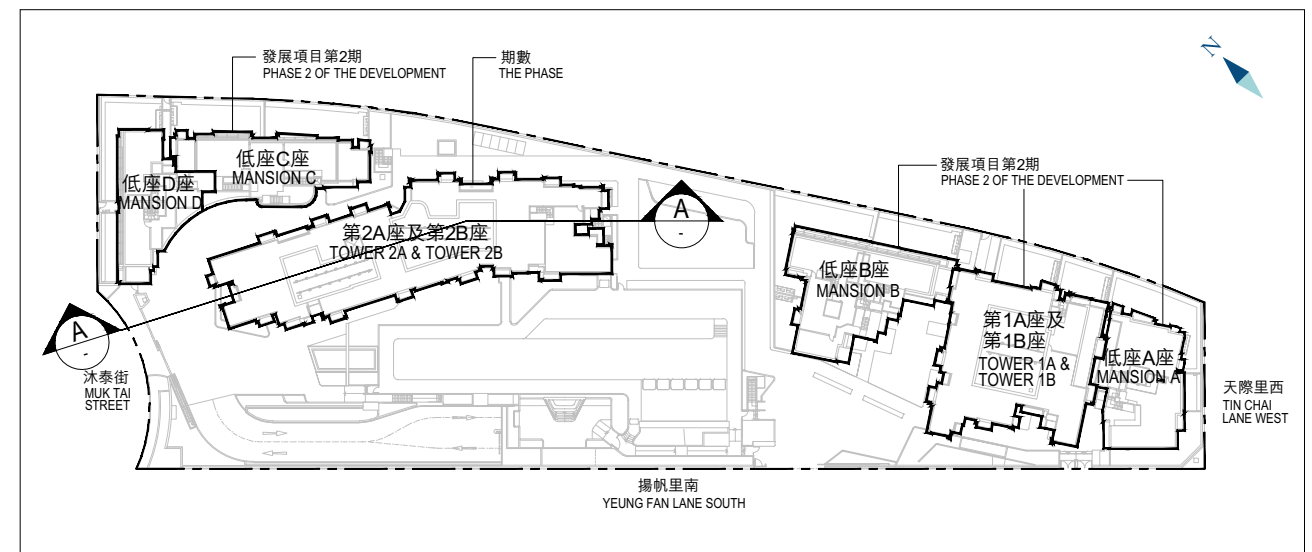
CROSS-SECTION PLAN A

橫截面圖A



KEY PLAN

索引圖



▽ Height in metres above the Hong Kong Principal Datum (HKPD).

香港主水平基準以上高度(米)。

----- Dotted line denotes the level of the lowest residential floor of the building.

虛線為該建築物最低住宅樓層水平。

The part of Muk Tai Street adjacent to Tower 2A & Tower 2B is 5.495 metres to 5.805 metres above the Hong Kong Principal Datum.

毗連第2A座及第2B座的一段沐泰街為香港主水平基準以上5.495米至5.805米。

The part of Emergency Vehicular Access adjacent to Tower 2A & Tower 2B is 5.900 metres above the Hong Kong Principal Datum.

毗連第2A座及第2B座的一段緊急車輛通道為香港主水平基準以上5.900米。

The part of walkway adjacent to Tower 2A & Tower 2B is 5.900 metres above the Hong Kong Principal Datum.

毗連第2A座及第2B座的一段人行道為香港主水平基準以上5.900米。

19

CROSS-SECTION PLAN OF BUILDING IN THE PHASE

期數中的建築物的橫截面圖

TOWER 2A & TOWER 2B

第2A座及第2B座

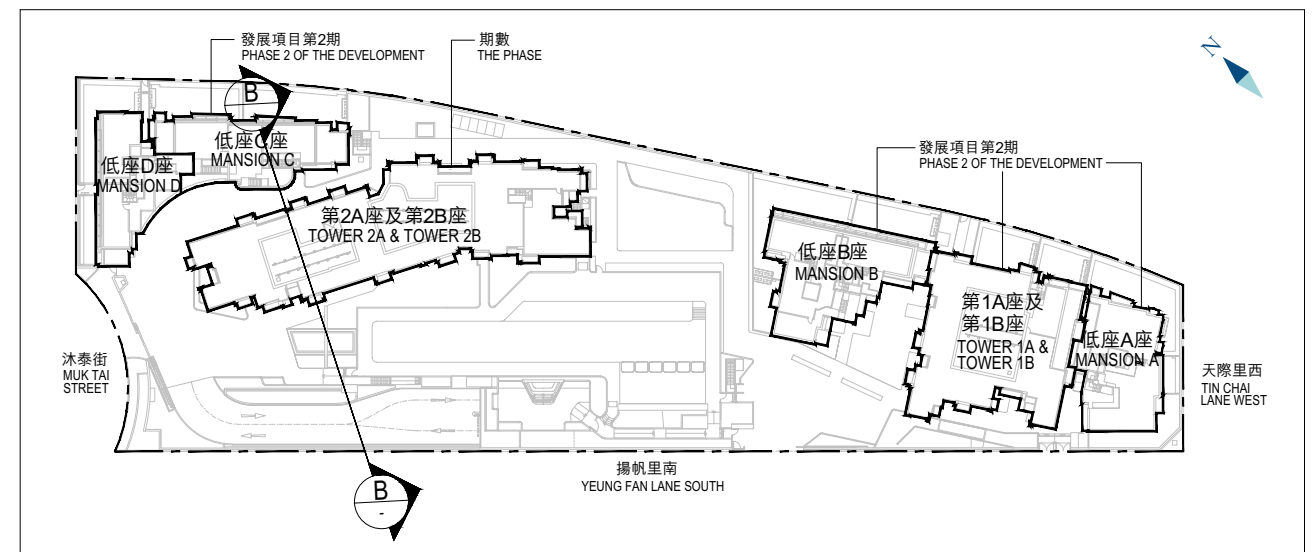
CROSS-SECTION PLAN B

橫截面圖B

天台 ROOF		頂層天台 TOP ROOF	天台 ROOF	
		上層天台 2 UPPER ROOF 2		
		上層天台 1 UPPER ROOF 1		
38/F	38樓	RESIDENTIAL UNIT	住宅單位	
37/F	37樓	RESIDENTIAL UNIT	住宅單位	
36/F	36樓	RESIDENTIAL UNIT	住宅單位	
35/F	35樓	RESIDENTIAL UNIT	住宅單位	
33/F	33樓	RESIDENTIAL UNIT	住宅單位	
32/F	32樓	RESIDENTIAL UNIT	住宅單位	
31/F	31樓	RESIDENTIAL UNIT	住宅單位	
30/F	30樓	RESIDENTIAL UNIT	住宅單位	
29/F	29樓	RESIDENTIAL UNIT	住宅單位	
28/F	28樓	RESIDENTIAL UNIT	住宅單位	
27/F	27樓	RESIDENTIAL UNIT	住宅單位	
26/F	26樓	RESIDENTIAL UNIT	住宅單位	
25/F	25樓	RESIDENTIAL UNIT	住宅單位	
23/F	23樓	RESIDENTIAL UNIT	住宅單位	
22/F	22樓	RESIDENTIAL UNIT	住宅單位	
21/F	21樓	RESIDENTIAL UNIT	住宅單位	
20/F	20樓	RESIDENTIAL UNIT	住宅單位	
19/F	19樓	RESIDENTIAL UNIT	住宅單位	
18/F	18樓	RESIDENTIAL UNIT	住宅單位	
17/F	17樓	RESIDENTIAL UNIT	住宅單位	
16/F	16樓	RESIDENTIAL UNIT	住宅單位	
15/F	15樓	RESIDENTIAL UNIT	住宅單位	
12/F	12樓	RESIDENTIAL UNIT	住宅單位	
11/F	11樓	RESIDENTIAL UNIT	住宅單位	
10/F	10樓	RESIDENTIAL UNIT	住宅單位	
9/F	9樓	RESIDENTIAL UNIT	住宅單位	
8/F	8樓	RESIDENTIAL UNIT	住宅單位	
7/F	7樓	RESIDENTIAL UNIT	住宅單位	
6/F	6樓	RESIDENTIAL UNIT	住宅單位	
5/F	5樓	RESIDENTIAL UNIT	住宅單位	
3/F	3樓	RESIDENTIAL UNIT	住宅單位	
TRANSFER PLATE 轉換層				
康樂設施 / 機房 RECREATIONAL FACILITIES / PLANT ROOMS				
康樂設施 RECREATIONAL FACILITIES				
康樂設施 入口大堂 RECREATIONAL FACILITIES ENTRANCE LOBBY				
康樂設施 / 停車場 / 機房 RECREATIONAL FACILITIES / CARPARK / PLANT ROOMS				
停車場 / 機房 CARPARK / PLANT ROOMS				

KEY PLAN

索引圖



發展項目第2期
PHASE 2 OF THE DEVELOPMENT

人行道
WALKWAY



低座C座
MANSION C

2/F	2樓
1/F	1樓
G/F	地下
B1/F	地庫1樓
B2/F	地庫2樓

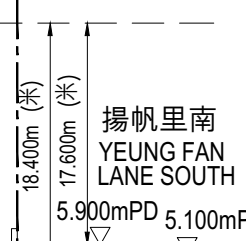
最低住宅樓層水平
LEVEL OF THE LOWEST
RESIDENTIAL FLOOR
23.500mPD



人行道
WALKWAY

斜道往
停車場
RAMP TO
CARPARK

發展項目的界線
BOUNDARY LINE OF
THE DEVELOPMENT



揚帆里南
YEUNG FAN
LANE SOUTH

▽
Height in metres above the Hong Kong Principal Datum (HKPD).
香港主水平基準以上高度(米)。

Dotted line denotes the level of the lowest residential floor of the building.
虛線為該建築物最低住宅樓層水平。

The part of walkway adjacent to Tower 2A & Tower 2B is 5.900 metres above the Hong Kong Principal Datum.

毗連第2A座及第2B座的一段人行道為香港主水平基準以上5.900米。

The part of Yeung Fan Lane South adjacent to Tower 2A & Tower 2B is 5.100 metres to 5.900 metres above the Hong Kong Principal Datum.

毗連第2A座及第2B座的一段揚帆里南為香港主水平基準以上5.100米至5.900米。