

Cross-section plan of building in the phase 期數中的建築物的橫截面圖

Cross-Section Plan A-A
橫截面圖 A-A

- Dotted line denotes the level of the lowest residential floor
虛線為最低住宅樓層水平
- ▽ Height above the Hong Kong Principal Datum (PD) (Metre)
香港主水平基準以上高度(米)
- E&M ROOM Electrical & Mechanical Plant Room
機電房

Remark : This cross-section plan is not drawn to scale
備註：此橫截面圖並非按照比例繪圖


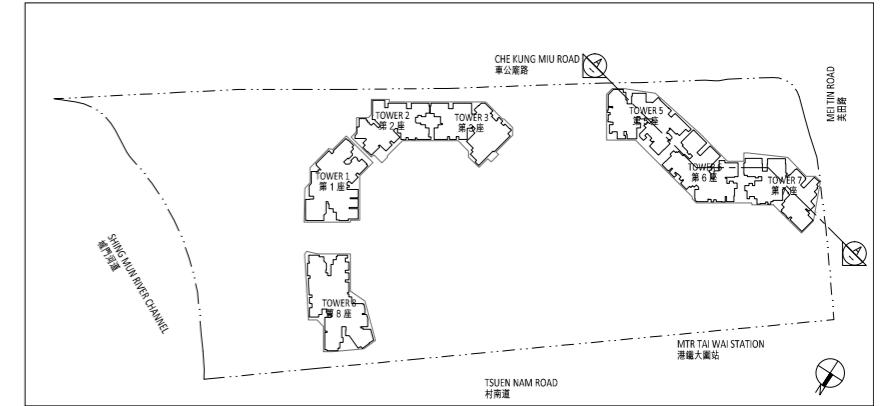
The part of Mei Tin Road adjacent to the building is 5.68 to 6.87 metres above the Hong Kong Principal Datum.
毗連建築物的一段美田路為香港主水平基準以上5.68至6.87米。

Tower 7 第7座

Tower 6 第6座

Tower 5 第5座

Key Plan
索引圖



The part of Che Kung Miu Road adjacent to the building is 6.78 to 7.69 metres above the Hong Kong Principal Datum.
毗連建築物的一段車公廟路為香港主水平基準以上6.78至7.69米。

Cross-section plan of building in the phase 期數中的建築物的橫截面圖

Cross-Section Plan B-B
橫截面圖 B-B

- Dotted line denotes the level of the lowest residential floor
虛線為最低住宅樓層水平
- ▽ Height above the Hong Kong Principal Datum (PD) (Metre)
香港主水平基準以上高度(米)
- E&M ROOM Electrical & Mechanical Plant Room
機電房

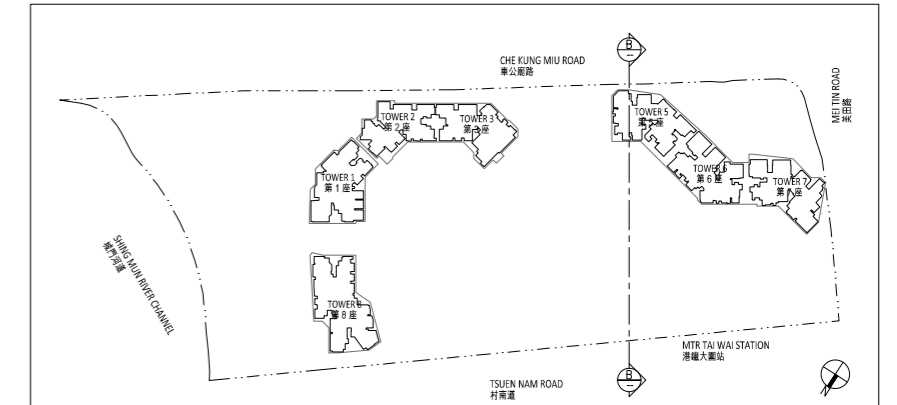
Remark : This cross-section plan is not drawn to scale
備註：此橫截面圖並非按照比例繪圖

The part of Che Kung Miu Road adjacent to the building is 6.78 to 7.69 metres above the Hong Kong Principal Datum.
毗連建築物的一段車公廟路為香港主水平基準以上6.78至7.69米。

Tower 5 第5座

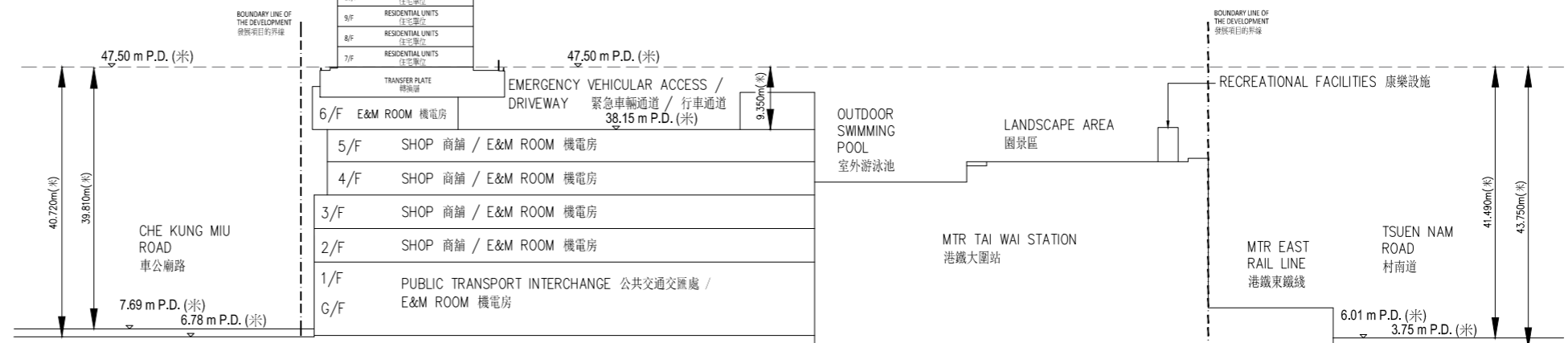
TOP ROOF	頂層天台
UPPER ROOF	上層天台
ROOF	天台
62/F	RESIDENTIAL UNITS 住宅單位
61/F	RESIDENTIAL UNITS 住宅單位
60/F	RESIDENTIAL UNITS 住宅單位
59/F	RESIDENTIAL UNITS 住宅單位
58/F	RESIDENTIAL UNITS 住宅單位
57/F	RESIDENTIAL UNITS 住宅單位
56/F	RESIDENTIAL UNITS 住宅單位
55/F	RESIDENTIAL UNITS 住宅單位
53/F	RESIDENTIAL UNITS 住宅單位
52/F	RESIDENTIAL UNITS 住宅單位
51/F	RESIDENTIAL UNITS 住宅單位
50/F	RESIDENTIAL UNITS 住宅單位
49/F	RESIDENTIAL UNITS 住宅單位
48/F	RESIDENTIAL UNITS 住宅單位
47/F	RESIDENTIAL UNITS 住宅單位
46/F	RESIDENTIAL UNITS 住宅單位
45/F	RESIDENTIAL UNITS 住宅單位
43/F	RESIDENTIAL UNITS 住宅單位
42/F	RESIDENTIAL UNITS 住宅單位
41/F	RESIDENTIAL UNITS 住宅單位
40/F	REFUGE FLOOR 避難層
39/F	RESIDENTIAL UNITS 住宅單位
38/F	RESIDENTIAL UNITS 住宅單位
37/F	RESIDENTIAL UNITS 住宅單位
36/F	RESIDENTIAL UNITS 住宅單位
35/F	RESIDENTIAL UNITS 住宅單位
33/F	RESIDENTIAL UNITS 住宅單位
32/F	RESIDENTIAL UNITS 住宅單位
31/F	RESIDENTIAL UNITS 住宅單位
30/F	RESIDENTIAL UNITS 住宅單位
29/F	RESIDENTIAL UNITS 住宅單位
28/F	RESIDENTIAL UNITS 住宅單位
27/F	RESIDENTIAL UNITS 住宅單位
26/F	RESIDENTIAL UNITS 住宅單位
25/F	RESIDENTIAL UNITS 住宅單位
23/F	RESIDENTIAL UNITS 住宅單位
22/F	RESIDENTIAL UNITS 住宅單位
21/F	RESIDENTIAL UNITS 住宅單位
20/F	RESIDENTIAL UNITS 住宅單位
19/F	RESIDENTIAL UNITS 住宅單位
18/F	RESIDENTIAL UNITS 住宅單位
17/F	REFUGE FLOOR 避難層
16/F	RESIDENTIAL UNITS 住宅單位
15/F	RESIDENTIAL UNITS 住宅單位
12/F	RESIDENTIAL UNITS 住宅單位
11/F	RESIDENTIAL UNITS 住宅單位
10/F	RESIDENTIAL UNITS 住宅單位
9/F	RESIDENTIAL UNITS 住宅單位
8/F	RESIDENTIAL UNITS 住宅單位
7/F	RESIDENTIAL UNITS 住宅單位

Key Plan
索引圖



The part of Emergency Vehicular Access / Driveway adjacent to the building is 38.15 metres above the Hong Kong Principal Datum.
毗連建築物的一段緊急車輛通道/行車通道為香港主水平基準以上38.15米。

The part of Tsuen Nam Road adjacent to the building is 3.75 to 6.01 metres above the Hong Kong Principal Datum.
毗連建築物的一段村南道為香港主水平基準以上3.75至6.01米。



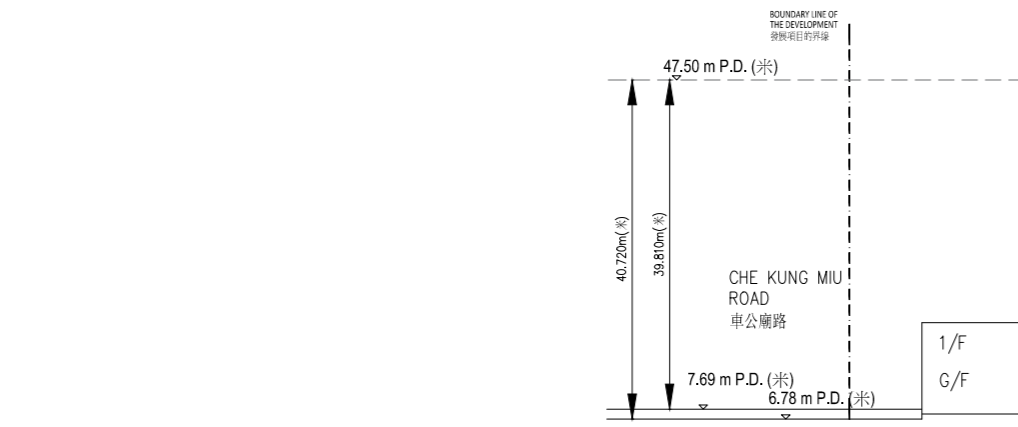
Cross-section plan of building in the phase 期數中的建築物的橫截面圖

Cross-Section Plan C-C
橫截面圖 C-C

- Dotted line denotes the level of the lowest residential floor
虛線為最低住宅樓層水平
- ▽ Height above the Hong Kong Principal Datum (PD) (Metre)
香港主水平基準以上高度(米)
- E&M ROOM Electrical & Mechanical Plant Room
機電房

Remark : This cross-section plan is not drawn to scale
備註：此橫截面圖並非按照比例繪圖

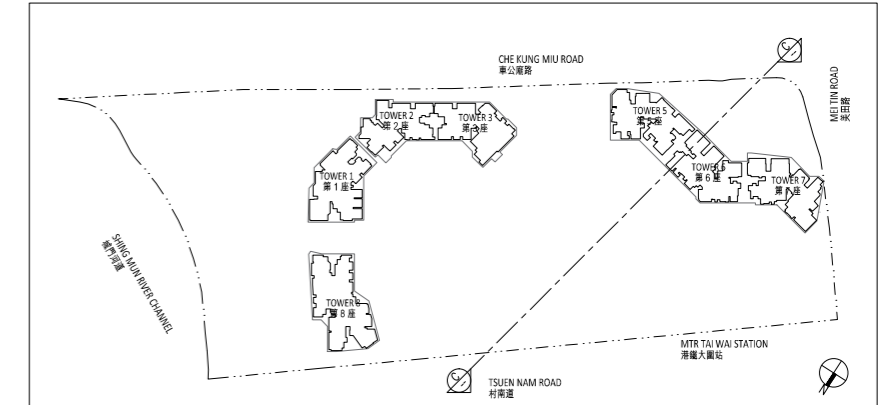
The part of Che Kung Miu Road adjacent to the building is 6.78 to 7.69 metres above the Hong Kong Principal Datum.
毗連建築物的一段車公廟路為香港主水平基準以上6.78至7.69米。



Tower 6 第6座

TOP ROOF	頂層天台
UPPER ROOF	上層天台
ROOF	天台
62/F	RESIDENTIAL UNITS 住宅單位
61/F	RESIDENTIAL UNITS 住宅單位
60/F	RESIDENTIAL UNITS 住宅單位
59/F	RESIDENTIAL UNITS 住宅單位
58/F	RESIDENTIAL UNITS 住宅單位
57/F	RESIDENTIAL UNITS 住宅單位
56/F	RESIDENTIAL UNITS 住宅單位
55/F	RESIDENTIAL UNITS 住宅單位
53/F	RESIDENTIAL UNITS 住宅單位
52/F	RESIDENTIAL UNITS 住宅單位
51/F	RESIDENTIAL UNITS 住宅單位
50/F	RESIDENTIAL UNITS 住宅單位
49/F	RESIDENTIAL UNITS 住宅單位
48/F	RESIDENTIAL UNITS 住宅單位
47/F	RESIDENTIAL UNITS 住宅單位
46/F	RESIDENTIAL UNITS 住宅單位
45/F	RESIDENTIAL UNITS 住宅單位
43/F	RESIDENTIAL UNITS 住宅單位
42/F	RESIDENTIAL UNITS 住宅單位
41/F	RESIDENTIAL UNITS 住宅單位
40/F	REFUGE FLOOR 避難層
39/F	RESIDENTIAL UNITS 住宅單位
38/F	RESIDENTIAL UNITS 住宅單位
37/F	RESIDENTIAL UNITS 住宅單位
36/F	RESIDENTIAL UNITS 住宅單位
35/F	RESIDENTIAL UNITS 住宅單位
33/F	RESIDENTIAL UNITS 住宅單位
32/F	RESIDENTIAL UNITS 住宅單位
31/F	RESIDENTIAL UNITS 住宅單位
30/F	RESIDENTIAL UNITS 住宅單位
29/F	RESIDENTIAL UNITS 住宅單位
28/F	RESIDENTIAL UNITS 住宅單位
27/F	RESIDENTIAL UNITS 住宅單位
26/F	RESIDENTIAL UNITS 住宅單位
25/F	RESIDENTIAL UNITS 住宅單位
23/F	RESIDENTIAL UNITS 住宅單位
22/F	RESIDENTIAL UNITS 住宅單位
21/F	RESIDENTIAL UNITS 住宅單位
20/F	RESIDENTIAL UNITS 住宅單位
19/F	RESIDENTIAL UNITS 住宅單位
18/F	RESIDENTIAL UNITS 住宅單位
17/F	REFUGE FLOOR 避難層
16/F	RESIDENTIAL UNITS 住宅單位
15/F	RESIDENTIAL UNITS 住宅單位
12/F	RESIDENTIAL UNITS 住宅單位
11/F	RESIDENTIAL UNITS 住宅單位
10/F	RESIDENTIAL UNITS 住宅單位
9/F	RESIDENTIAL UNITS 住宅單位
8/F	RESIDENTIAL UNITS 住宅單位
7/F	RESIDENTIAL UNITS 住宅單位

Key Plan
索引圖



The part of Emergency Vehicular Access / Driveway adjacent to the building is 38.15 metres above the Hong Kong Principal Datum.
毗連建築物的一段緊急車輛通道/行車通道為香港主水平基準以上38.15米。

The part of Tsuen Nam Road adjacent to the building is 3.75 to 6.01 metres above the Hong Kong Principal Datum.
毗連建築物的一段村南道為香港主水平基準以上3.75至6.01米。

Cross-section plan of building in the phase 期數中的建築物的橫截面圖

Cross-Section Plan D-D
橫截面圖 D-D

- Dotted line denotes the level of the lowest residential floor
虛線為最低住宅樓層水平
- ▽ Height above the Hong Kong Principal Datum (PD) (Metre)
香港主水平基準以上高度(米)
- E&M ROOM Electrical & Mechanical Plant Room
機電房

Remark : This cross-section plan is not drawn to scale
備註：此橫截面圖並非按照比例繪圖

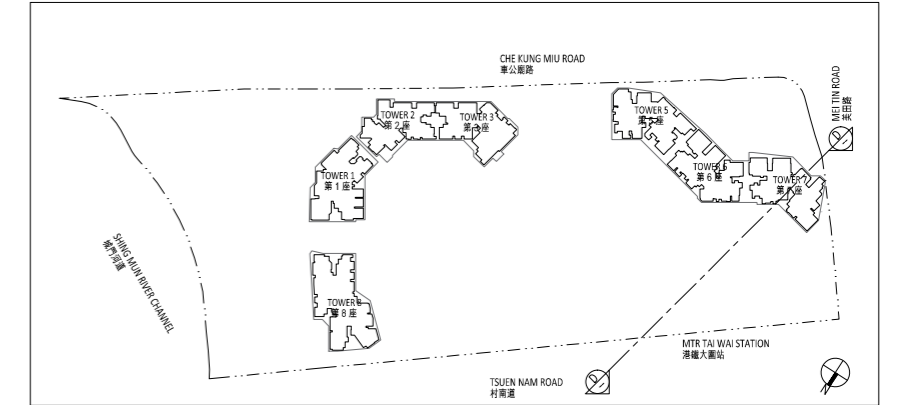
The part of Mei Tin Road adjacent to the building is 5.68 to 6.87 metres above the Hong Kong Principal Datum.
毗連建築物的一段美田路為香港主水平基準以上5.68至6.87米。

The part of the Footbridge adjacent to the building is 25.52 metres above the Hong Kong Principal Datum.
毗連建築物的一段行人天橋為香港主水平基準以上25.52米。

Tower 7 第7座

TOP ROOF	頂層天台
UPPER ROOF	上層天台
ROOF	天台
62/F	RESIDENTIAL UNITS 住宅單位
61/F	RESIDENTIAL UNITS 住宅單位
60/F	RESIDENTIAL UNITS 住宅單位
59/F	RESIDENTIAL UNITS 住宅單位
58/F	RESIDENTIAL UNITS 住宅單位
57/F	RESIDENTIAL UNITS 住宅單位
56/F	RESIDENTIAL UNITS 住宅單位
55/F	RESIDENTIAL UNITS 住宅單位
53/F	RESIDENTIAL UNITS 住宅單位
52/F	RESIDENTIAL UNITS 住宅單位
51/F	RESIDENTIAL UNITS 住宅單位
50/F	RESIDENTIAL UNITS 住宅單位
49/F	RESIDENTIAL UNITS 住宅單位
48/F	RESIDENTIAL UNITS 住宅單位
47/F	RESIDENTIAL UNITS 住宅單位
46/F	RESIDENTIAL UNITS 住宅單位
45/F	RESIDENTIAL UNITS 住宅單位
43/F	RESIDENTIAL UNITS 住宅單位
42/F	RESIDENTIAL UNITS 住宅單位
41/F	RESIDENTIAL UNITS 住宅單位
40/F	REFUGE FLOOR 避難層
39/F	RESIDENTIAL UNITS 住宅單位
38/F	RESIDENTIAL UNITS 住宅單位
37/F	RESIDENTIAL UNITS 住宅單位
36/F	RESIDENTIAL UNITS 住宅單位
35/F	RESIDENTIAL UNITS 住宅單位
33/F	RESIDENTIAL UNITS 住宅單位
32/F	RESIDENTIAL UNITS 住宅單位
31/F	RESIDENTIAL UNITS 住宅單位
30/F	RESIDENTIAL UNITS 住宅單位
29/F	RESIDENTIAL UNITS 住宅單位
28/F	RESIDENTIAL UNITS 住宅單位
27/F	RESIDENTIAL UNITS 住宅單位
26/F	RESIDENTIAL UNITS 住宅單位
25/F	RESIDENTIAL UNITS 住宅單位
23/F	RESIDENTIAL UNITS 住宅單位
22/F	RESIDENTIAL UNITS 住宅單位
21/F	RESIDENTIAL UNITS 住宅單位
20/F	RESIDENTIAL UNITS 住宅單位
19/F	RESIDENTIAL UNITS 住宅單位
18/F	RESIDENTIAL UNITS 住宅單位
17/F	REFUGE FLOOR 避難層
16/F	RESIDENTIAL UNITS 住宅單位
15/F	RESIDENTIAL UNITS 住宅單位
12/F	RESIDENTIAL UNITS 住宅單位
11/F	RESIDENTIAL UNITS 住宅單位
10/F	RESIDENTIAL UNITS 住宅單位
9/F	RESIDENTIAL UNITS 住宅單位
8/F	RESIDENTIAL UNITS 住宅單位
7/F	RESIDENTIAL UNITS 住宅單位

Key Plan
索引圖



The part of Emergency Vehicular Access / Driveway adjacent to the building is 38.15 metres above the Hong Kong Principal Datum.
毗連建築物的一段緊急車輛通道/行車通道為香港主水平基準以上38.15米。

The part of Tsuen Nam Road adjacent to the building is 3.75 to 6.01 metres above the Hong Kong Principal Datum.
毗連建築物的一段村南道為香港主水平基準以上3.75至6.01米。

