

Cross-section plan of building in the phase 期數中的建築物的橫截面圖

Cross-Section Plan A-A
橫截面圖 A-A

- Dotted line denotes the level of the lowest residential floor
虛線為最低住宅樓層水平
- ▽ Height above the Hong Kong Principal Datum (PD) (Metre)
香港主水平基準以上高度(米)
- E&M ROOM Electrical & Mechanical Plant Room
機電房

Remark : This cross-section plan is not drawn to scale
備註：此橫截面圖並非按照比例繪圖

The part of Tsuen Nam Road adjacent to the building is 5.13 to 5.82 metres above the Hong Kong Principal Datum.
毗連建築物的一段村南道為香港主水平基準以上5.13至5.82米。

The part of Emergency Vehicular Access / Driveway adjacent to the building is 38.15 metres above the Hong Kong Principal Datum.
毗連建築物的一段緊急車輛通道/行車通道為香港主水平基準以上38.15米。

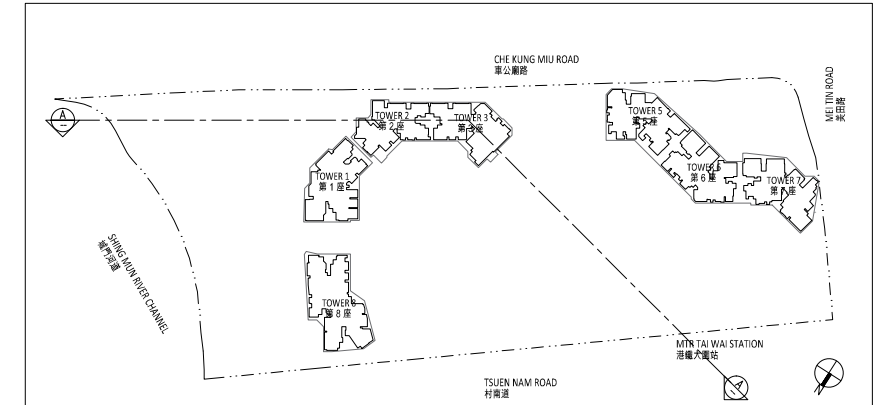
Tower 3 第3座

TOP ROOF 頂層天台
UPPER ROOF 上層天台
ROOF 天台
51/F RESIDENTIAL UNITS 住宅單位
50/F RESIDENTIAL UNITS 住宅單位
49/F RESIDENTIAL UNITS 住宅單位
48/F RESIDENTIAL UNITS 住宅單位
47/F RESIDENTIAL UNITS 住宅單位
46/F RESIDENTIAL UNITS 住宅單位
45/F RESIDENTIAL UNITS 住宅單位
43/F RESIDENTIAL UNITS 住宅單位
42/F RESIDENTIAL UNITS 住宅單位
41/F RESIDENTIAL UNITS 住宅單位
40/F RESIDENTIAL UNITS 住宅單位
39/F RESIDENTIAL UNITS 住宅單位
38/F RESIDENTIAL UNITS 住宅單位
37/F RESIDENTIAL UNITS 住宅單位
36/F RESIDENTIAL UNITS 住宅單位
35/F RESIDENTIAL UNITS 住宅單位
33/F RESIDENTIAL UNITS 住宅單位
32/F RESIDENTIAL UNITS 住宅單位
31/F RESIDENTIAL UNITS 住宅單位
30/F REFUGE FLOOR 避難層
29/F RESIDENTIAL UNITS 住宅單位
28/F RESIDENTIAL UNITS 住宅單位
27/F RESIDENTIAL UNITS 住宅單位
26/F RESIDENTIAL UNITS 住宅單位
25/F RESIDENTIAL UNITS 住宅單位
23/F RESIDENTIAL UNITS 住宅單位
22/F RESIDENTIAL UNITS 住宅單位
21/F RESIDENTIAL UNITS 住宅單位
20/F RESIDENTIAL UNITS 住宅單位
19/F RESIDENTIAL UNITS 住宅單位
18/F RESIDENTIAL UNITS 住宅單位
17/F RESIDENTIAL UNITS 住宅單位
16/F RESIDENTIAL UNITS 住宅單位
15/F RESIDENTIAL UNITS 住宅單位
12/F RESIDENTIAL UNITS 住宅單位
11/F RESIDENTIAL UNITS 住宅單位
10/F RESIDENTIAL UNITS 住宅單位
9/F RESIDENTIAL UNITS 住宅單位
8/F RESIDENTIAL UNITS 住宅單位
7/F RESIDENTIAL UNITS 住宅單位

Tower 2 第2座

TOP ROOF 頂層天台
UPPER ROOF 上層天台
ROOF 天台
52/F RESIDENTIAL UNITS 住宅單位
51/F RESIDENTIAL UNITS 住宅單位
50/F RESIDENTIAL UNITS 住宅單位
49/F RESIDENTIAL UNITS 住宅單位
48/F RESIDENTIAL UNITS 住宅單位
47/F RESIDENTIAL UNITS 住宅單位
46/F RESIDENTIAL UNITS 住宅單位
45/F RESIDENTIAL UNITS 住宅單位
43/F RESIDENTIAL UNITS 住宅單位
42/F RESIDENTIAL UNITS 住宅單位
41/F RESIDENTIAL UNITS 住宅單位
40/F RESIDENTIAL UNITS 住宅單位
39/F RESIDENTIAL UNITS 住宅單位
38/F RESIDENTIAL UNITS 住宅單位
37/F RESIDENTIAL UNITS 住宅單位
36/F RESIDENTIAL UNITS 住宅單位
35/F RESIDENTIAL UNITS 住宅單位
33/F RESIDENTIAL UNITS 住宅單位
32/F RESIDENTIAL UNITS 住宅單位
31/F RESIDENTIAL UNITS 住宅單位
30/F REFUGE FLOOR 避難層
29/F RESIDENTIAL UNITS 住宅單位
28/F RESIDENTIAL UNITS 住宅單位
27/F RESIDENTIAL UNITS 住宅單位
26/F RESIDENTIAL UNITS 住宅單位
25/F RESIDENTIAL UNITS 住宅單位
23/F RESIDENTIAL UNITS 住宅單位
22/F RESIDENTIAL UNITS 住宅單位
21/F RESIDENTIAL UNITS 住宅單位
20/F RESIDENTIAL UNITS 住宅單位
19/F RESIDENTIAL UNITS 住宅單位
18/F RESIDENTIAL UNITS 住宅單位
17/F RESIDENTIAL UNITS 住宅單位
16/F RESIDENTIAL UNITS 住宅單位
15/F RESIDENTIAL UNITS 住宅單位
12/F RESIDENTIAL UNITS 住宅單位
11/F RESIDENTIAL UNITS 住宅單位
10/F RESIDENTIAL UNITS 住宅單位
9/F RESIDENTIAL UNITS 住宅單位
8/F RESIDENTIAL UNITS 住宅單位
7/F RESIDENTIAL UNITS 住宅單位

Key Plan
索引圖

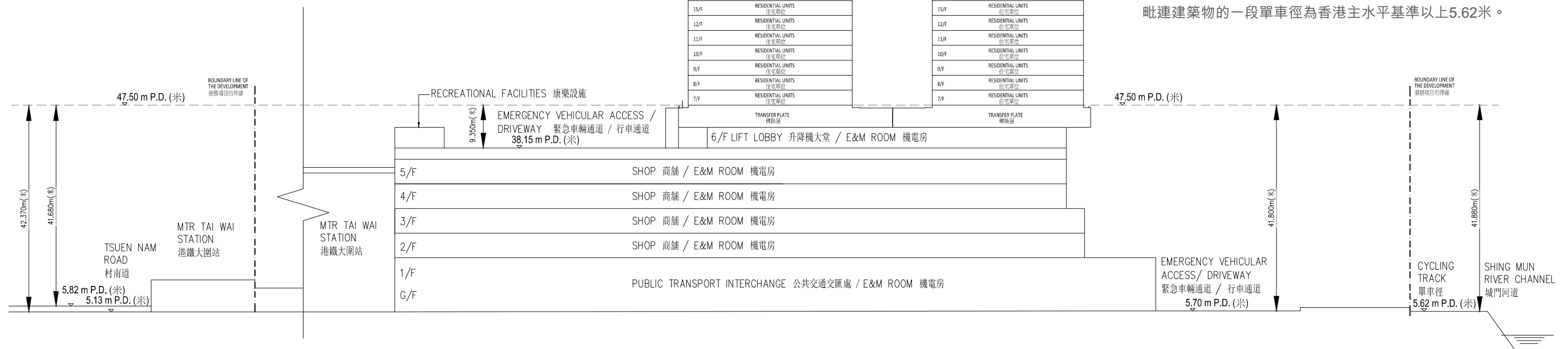


The part of Emergency Vehicular Access / Driveway adjacent to the building is 5.70 metres above the Hong Kong Principal Datum.

毗連建築物的一段緊急車輛通道/行車通道為香港主水平基準以上5.70米。

The part of Cycling Track adjacent to the building is 5.62 metres above the Hong Kong Principal Datum.

毗連建築物的一段單車徑為香港主水平基準以上5.62米。



Cross-section plan of building in the phase 期數中的建築物的橫截面圖

Cross-Section Plan B-B
橫截面圖 B-B

- Dotted line denotes the level of the lowest residential floor
虛線為最低住宅樓層水平
- ▽ Height above the Hong Kong Principal Datum (PD) (Metre)
香港主水平基準以上高度(米)
- E&M ROOM Electrical & Mechanical Plant Room
機電房

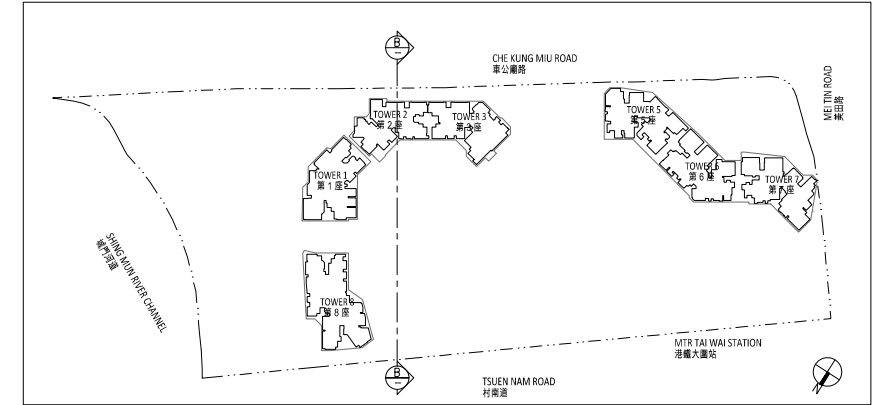
Remark : This cross-section plan is not drawn to scale
備註：此橫截面圖並非按照比例繪圖

The part of Che Kung Miu Road adjacent to the building is 6.77 to 7.40 metres above the Hong Kong Principal Datum.
毗連建築物的一段車公廟路為香港主水平基準以上6.77至7.40米。

Tower 2 第2座

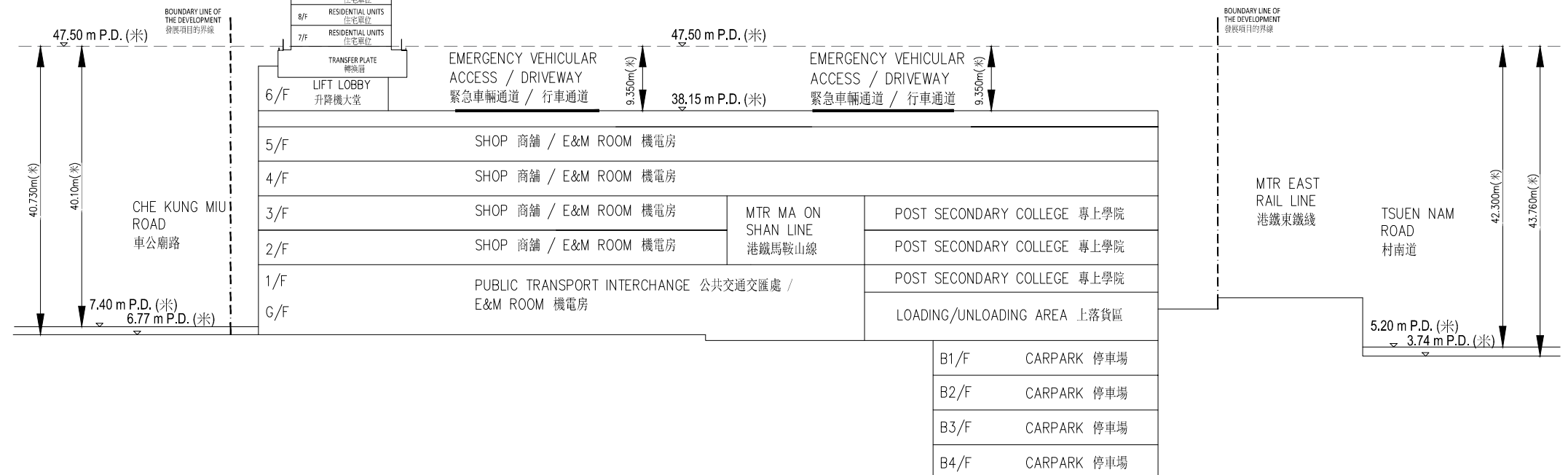
TOP ROOF 頂層天台
UPPER ROOF 上層天台
ROOF 天台
52/F RESIDENTIAL UNITS 住宅單位
51/F RESIDENTIAL UNITS 住宅單位
50/F RESIDENTIAL UNITS 住宅單位
49/F RESIDENTIAL UNITS 住宅單位
48/F RESIDENTIAL UNITS 住宅單位
47/F RESIDENTIAL UNITS 住宅單位
46/F RESIDENTIAL UNITS 住宅單位
45/F RESIDENTIAL UNITS 住宅單位
43/F RESIDENTIAL UNITS 住宅單位
42/F RESIDENTIAL UNITS 住宅單位
41/F RESIDENTIAL UNITS 住宅單位
40/F RESIDENTIAL UNITS 住宅單位
39/F RESIDENTIAL UNITS 住宅單位
38/F RESIDENTIAL UNITS 住宅單位
37/F RESIDENTIAL UNITS 住宅單位
36/F RESIDENTIAL UNITS 住宅單位
35/F RESIDENTIAL UNITS 住宅單位
33/F RESIDENTIAL UNITS 住宅單位
32/F RESIDENTIAL UNITS 住宅單位
31/F RESIDENTIAL UNITS 住宅單位
30/F REFUGE FLOOR 避風層
29/F RESIDENTIAL UNITS 住宅單位
28/F RESIDENTIAL UNITS 住宅單位
27/F RESIDENTIAL UNITS 住宅單位
26/F RESIDENTIAL UNITS 住宅單位
25/F RESIDENTIAL UNITS 住宅單位
23/F RESIDENTIAL UNITS 住宅單位
22/F RESIDENTIAL UNITS 住宅單位
21/F RESIDENTIAL UNITS 住宅單位
20/F RESIDENTIAL UNITS 住宅單位
19/F RESIDENTIAL UNITS 住宅單位
18/F RESIDENTIAL UNITS 住宅單位
17/F RESIDENTIAL UNITS 住宅單位
16/F RESIDENTIAL UNITS 住宅單位
15/F RESIDENTIAL UNITS 住宅單位
12/F RESIDENTIAL UNITS 住宅單位
11/F RESIDENTIAL UNITS 住宅單位
10/F RESIDENTIAL UNITS 住宅單位
9/F RESIDENTIAL UNITS 住宅單位
8/F RESIDENTIAL UNITS 住宅單位
7/F RESIDENTIAL UNITS 住宅單位

Key Plan
索引圖



The part of Emergency Vehicular Access / Driveway adjacent to the building is 38.15 metres above the Hong Kong Principal Datum.
毗連建築物的一段緊急車輛通道/行車通道為香港主水平基準以上38.15米。

The part of Tsuen Nam Road adjacent to the building is 3.74 to 5.20 metres above the Hong Kong Principal Datum.
毗連建築物的一段村南道為香港主水平基準以上3.74至5.20米。



Cross-section plan of building in the phase 期數中的建築物的橫截面圖

Cross-Section Plan C-C
橫截面圖 C-C

- Dotted line denotes the level of the lowest residential floor
虛線為最低住宅樓層水平
- ▽ Height above the Hong Kong Principal Datum (PD) (Metre)
香港主水平基準以上高度(米)
- E&M ROOM Electrical & Mechanical Plant Room
機電房

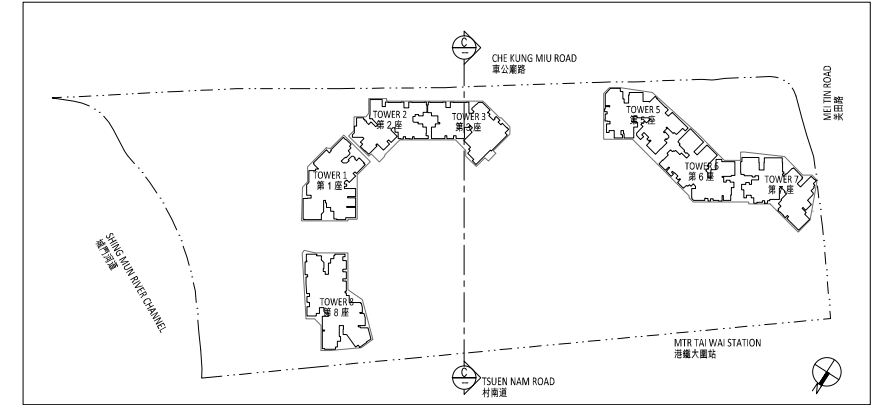
Remark : This cross-section plan is not drawn to scale
備註：此橫截面圖並非按照比例繪圖

The part of Che Kung Miu Road adjacent to the building is 6.78 to 7.65 metres above the Hong Kong Principal Datum.
毗連建築物的一段車公廟路為香港主水平基準以上6.78至7.65米。

Tower 3 第3座

TOP ROOF	頂層天台
UPPER ROOF	上層天台
ROOF	天台
51/F	RESIDENTIAL UNITS 住宅單位
50/F	RESIDENTIAL UNITS 住宅單位
49/F	RESIDENTIAL UNITS 住宅單位
48/F	RESIDENTIAL UNITS 住宅單位
47/F	RESIDENTIAL UNITS 住宅單位
46/F	RESIDENTIAL UNITS 住宅單位
45/F	RESIDENTIAL UNITS 住宅單位
43/F	RESIDENTIAL UNITS 住宅單位
42/F	RESIDENTIAL UNITS 住宅單位
41/F	RESIDENTIAL UNITS 住宅單位
40/F	RESIDENTIAL UNITS 住宅單位
39/F	RESIDENTIAL UNITS 住宅單位
38/F	RESIDENTIAL UNITS 住宅單位
37/F	RESIDENTIAL UNITS 住宅單位
36/F	RESIDENTIAL UNITS 住宅單位
35/F	RESIDENTIAL UNITS 住宅單位
33/F	RESIDENTIAL UNITS 住宅單位
32/F	RESIDENTIAL UNITS 住宅單位
31/F	RESIDENTIAL UNITS 住宅單位
30/F	REFUGE FLOOR 避風層
29/F	RESIDENTIAL UNITS 住宅單位
28/F	RESIDENTIAL UNITS 住宅單位
27/F	RESIDENTIAL UNITS 住宅單位
26/F	RESIDENTIAL UNITS 住宅單位
25/F	RESIDENTIAL UNITS 住宅單位
23/F	RESIDENTIAL UNITS 住宅單位
22/F	RESIDENTIAL UNITS 住宅單位
21/F	RESIDENTIAL UNITS 住宅單位
20/F	RESIDENTIAL UNITS 住宅單位
19/F	RESIDENTIAL UNITS 住宅單位
18/F	RESIDENTIAL UNITS 住宅單位
17/F	RESIDENTIAL UNITS 住宅單位
16/F	RESIDENTIAL UNITS 住宅單位
15/F	RESIDENTIAL UNITS 住宅單位
12/F	RESIDENTIAL UNITS 住宅單位
11/F	RESIDENTIAL UNITS 住宅單位
10/F	RESIDENTIAL UNITS 住宅單位
9/F	RESIDENTIAL UNITS 住宅單位
8/F	RESIDENTIAL UNITS 住宅單位
7/F	RESIDENTIAL UNITS 住宅單位

Key Plan
索引圖



The part of Emergency Vehicular Access / Driveway adjacent to the building is 38.15 metres above the Hong Kong Principal Datum.
毗連建築物的一段緊急車輛通道/行車通道為香港主水平基準以上38.15米。

The part of Tsuen Nam Road adjacent to the building is 3.75 to 5.57 metres above the Hong Kong Principal Datum.
毗連建築物的一段村南道為香港主水平基準以上3.75至5.57米。

