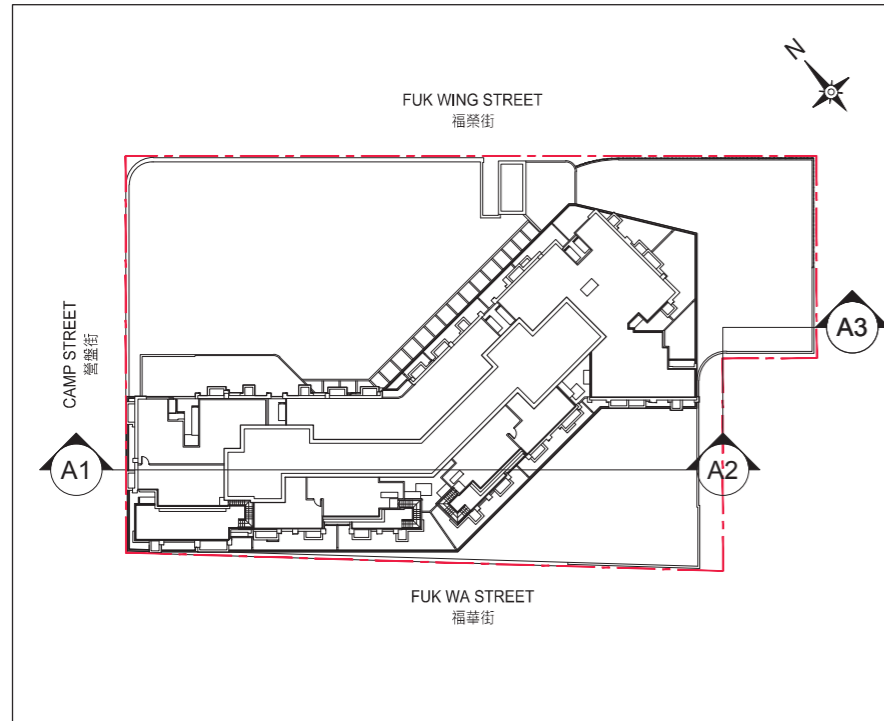


19 CROSS-SECTION PLAN OF BUILDING IN THE PHASE 期數中的建築物橫截面圖

Cross-Section Plan A-A
橫截面圖A-A



KEY PLAN
索引圖

LEGEND 圖例

--- BOUNDARY OF THE DEVELOPMENT
發展項目的邊界


Remarks:

1. The part of Camp Street adjacent to the building is 5.50 to 5.65 metres above the Hong Kong Principal Datum.
2. The part of existing open lane adjacent to the building is 5.30 to 5.69 metres above the Hong Kong Principal Datum.
3. (----) Dotted line denotes the level of the lowest residential floor.
4. (▽) denotes height (in meters) above Hong Kong Principal Datum.
5. 4/F, 13/F, 14/F, 24/F and 34/F are omitted.

備註:

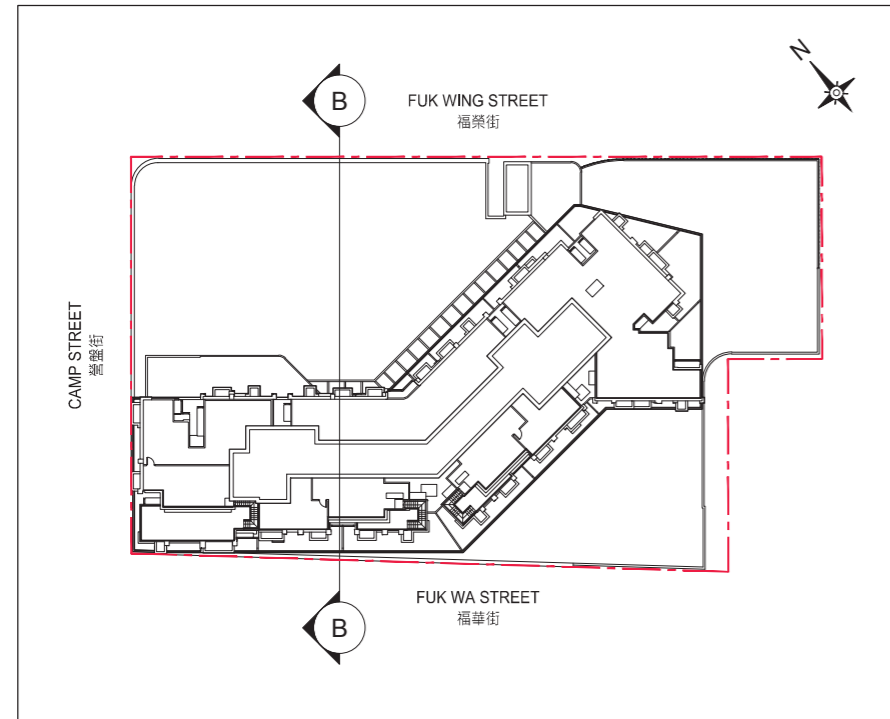
1. 毗連建築物的一段營盤街為香港主水平基準以上5.50米至5.65米。
2. 毗連建築物的一段通道為香港主水平基準以上5.30米至5.69米。
3. (----) 代表最低住宅樓層水平。
4. (▽) 指香港主水平基準以上高度(米)。
5. 不設4樓、13樓、14樓、24樓及34樓。

T/F	TOP ROOF	頂層天台
U/F	UPPER ROOF / WATER TANK	上層天台 / 水缸
R/F	ROOF / REFUGE FLOOR	天台 / 庇護層
35/F	RESIDENTIAL UNITS	住宅單位
33/F	RESIDENTIAL UNITS	住宅單位
32/F	RESIDENTIAL UNITS	住宅單位
31/F	RESIDENTIAL UNITS	住宅單位
30/F	RESIDENTIAL UNITS	住宅單位
29/F	RESIDENTIAL UNITS	住宅單位
28/F	RESIDENTIAL UNITS	住宅單位
27/F	RESIDENTIAL UNITS	住宅單位
26/F	RESIDENTIAL UNITS	住宅單位
25/F	RESIDENTIAL UNITS	住宅單位
23/F	RESIDENTIAL UNITS	住宅單位
22/F	RESIDENTIAL UNITS	住宅單位
21/F	RESIDENTIAL UNITS	住宅單位
20/F	RESIDENTIAL UNITS	住宅單位
19/F	RESIDENTIAL UNITS	住宅單位
18/F	RESIDENTIAL UNITS	住宅單位
17/F	RESIDENTIAL UNITS	住宅單位
16/F	RESIDENTIAL UNITS	住宅單位
15/F	RESIDENTIAL UNITS	住宅單位
12/F	RESIDENTIAL UNITS	住宅單位
11/F	RESIDENTIAL UNITS	住宅單位
10/F	RESIDENTIAL UNITS	住宅單位
9/F	RESIDENTIAL UNITS	住宅單位
8/F	RESIDENTIAL UNITS	住宅單位
7/F	RESIDENTIAL UNITS	住宅單位
6/F	RESIDENTIAL UNITS	住宅單位
5/F	RESIDENTIAL UNITS	住宅單位
3/F	RESIDENTIAL UNITS	住宅單位
	TRANSFER PLATE	結構轉換層
2/F	RESIDENTIAL LIFT LOBBY / CLUB HOUSE	住宅升降機大堂 / 會所
1/F	PUBLIC VEHICLE CARPARK	公眾停車場
G/F	GOVERNMENT ACCOMMODATION (REFUSE COLLECTION POINT) / LOADING & UNLOADING	政府垃圾收集站 / 上落貨區
B1/F	CARPARK	停車場



19 CROSS-SECTION PLAN OF BUILDING IN THE PHASE 期數中的建築物橫截面圖

Cross-Section Plan B-B
橫截面圖B-B



KEY PLAN
索引圖

LEGEND 圖例

--- BOUNDARY OF THE DEVELOPMENT
發展項目的邊界

Remarks:

1. The part of Fuk Wa Street adjacent to the building is 5.30 to 5.50 metres above the Hong Kong Principal Datum.
2. The part of Fuk Wing Street adjacent to the building is 5.60 to 5.75 metres above the Hong Kong Principal Datum.
3. (----) Dotted line denotes the level of the lowest residential floor.
4. (▽) denotes height (in meters) above Hong Kong Principal Datum.
5. 4/F, 13/F, 14/F, 24/F and 34/F are omitted.

備註：

1. 毗鄰建築物的一段福華街為香港主水平基準以上5.30米至5.50米。
2. 毗鄰建築物的一段福榮街為香港主水平基準以上5.60米至5.75米。
3. (----) 代表最低住宅樓層水平。
4. (▽) 指香港主水平基準以上高度(米)。
5. 不設4樓、13樓、14樓、24樓及34樓。

T/F	TOP ROOF	頂層天台
U/F	UPPER ROOF / WATER TANK	上層天台 / 水缸
R/F	ROOF / REFUGE FLOOR	天台 / 庇護層
35/F	RESIDENTIAL UNITS	住宅單位
33/F	RESIDENTIAL UNITS	住宅單位
32/F	RESIDENTIAL UNITS	住宅單位
31/F	RESIDENTIAL UNITS	住宅單位
30/F	RESIDENTIAL UNITS	住宅單位
29/F	RESIDENTIAL UNITS	住宅單位
28/F	RESIDENTIAL UNITS	住宅單位
27/F	RESIDENTIAL UNITS	住宅單位
26/F	RESIDENTIAL UNITS	住宅單位
25/F	RESIDENTIAL UNITS	住宅單位
23/F	RESIDENTIAL UNITS	住宅單位
22/F	RESIDENTIAL UNITS	住宅單位
21/F	RESIDENTIAL UNITS	住宅單位
20/F	RESIDENTIAL UNITS	住宅單位
19/F	RESIDENTIAL UNITS	住宅單位
18/F	RESIDENTIAL UNITS	住宅單位
17/F	RESIDENTIAL UNITS	住宅單位
16/F	RESIDENTIAL UNITS	住宅單位
15/F	RESIDENTIAL UNITS	住宅單位
12/F	RESIDENTIAL UNITS	住宅單位
11/F	RESIDENTIAL UNITS	住宅單位
10/F	RESIDENTIAL UNITS	住宅單位
9/F	RESIDENTIAL UNITS	住宅單位
8/F	RESIDENTIAL UNITS	住宅單位
7/F	RESIDENTIAL UNITS	住宅單位
6/F	RESIDENTIAL UNITS	住宅單位
5/F	RESIDENTIAL UNITS	住宅單位
3/F	RESIDENTIAL UNITS	住宅單位
	TRANSFER PLATE	結構轉換層
2/F	RESIDENTIAL LIFT LOBBY / CLUB HOUSE / M & E ROOMS	住宅升降機大堂 / 會所 / 機電房
1/F	PUBLIC VEHICLE CARPARK / F & B / SPRINKLER WATER TANK F.S. & SPRINKLER TANK	公眾停車場 / 餐飲 / 消防水缸
UG/F	& PUMP ROOMS	消防水缸及泵房
G/F	GOVERNMENT ACCOMMODATION (REFUSE COLLECTION POINT) / F & B	政府垃圾收集站 / 餐飲
B1/F	CARPARK	停車場

